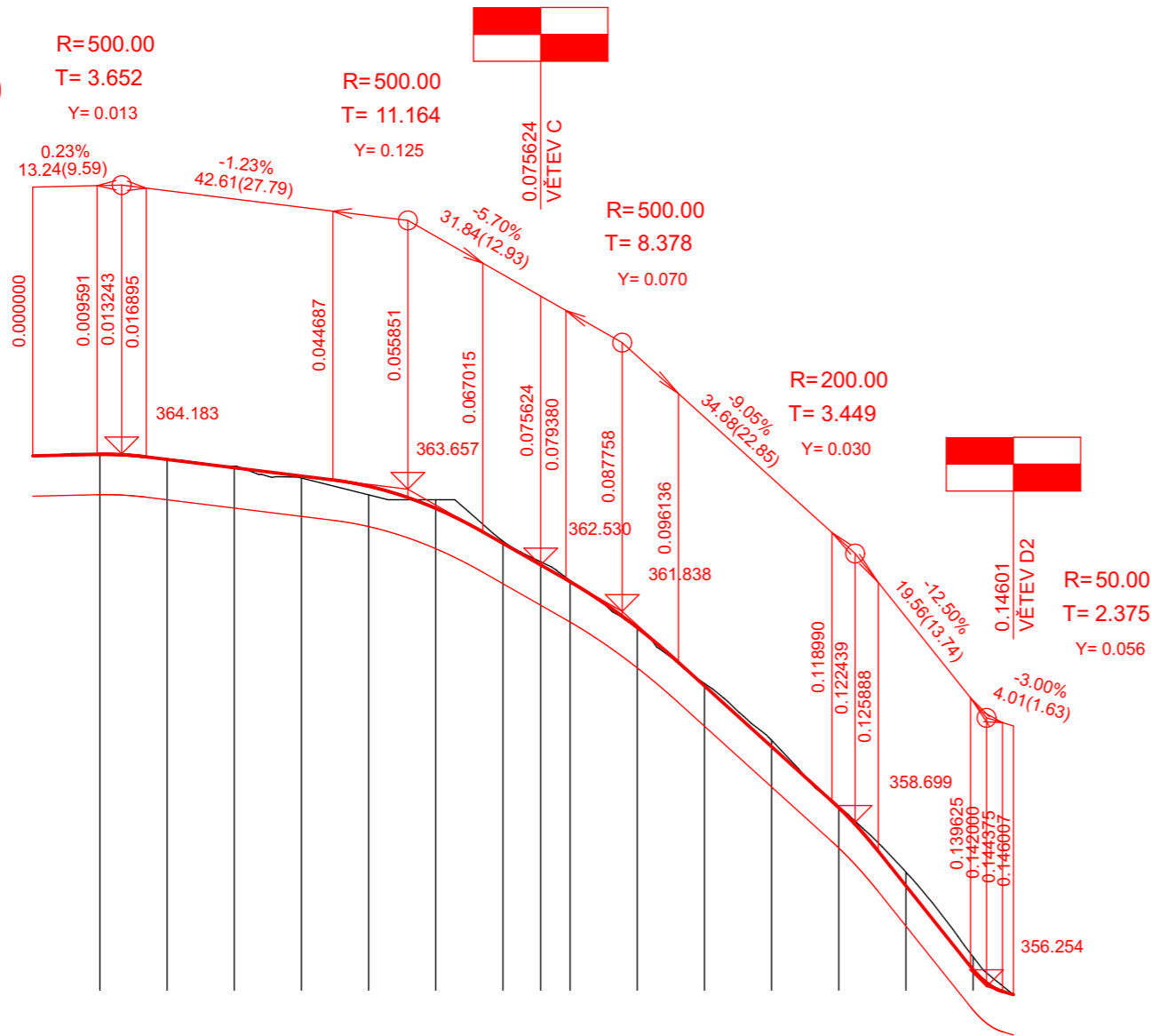


VĚTEV D1 1:1000/100

SKLONOVÉ POMĚRY:



KÓTY NIVELETY:




KÓTY TERÉNU:



SROVNÁVACÍ ROVINA:

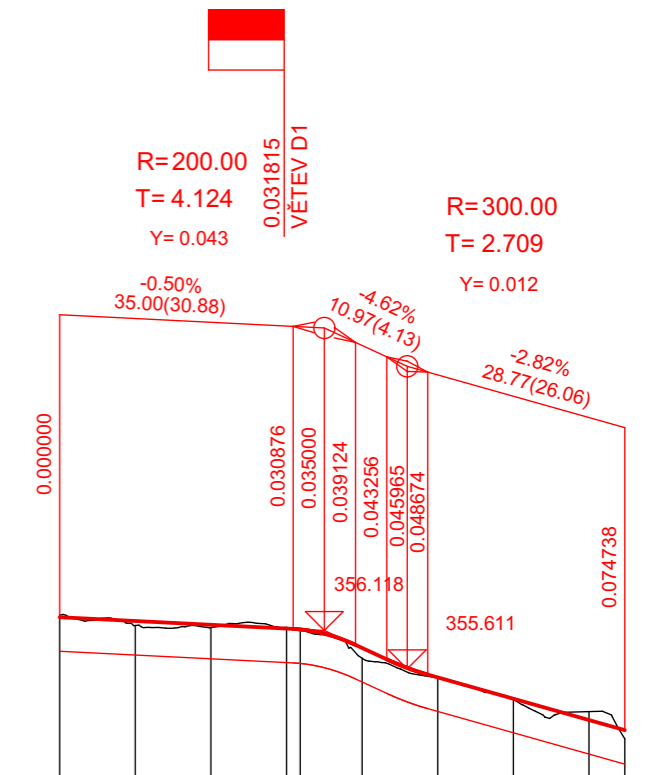
STANIČENÍ:

SMĚROVÉ POMĚRY:



VĚTEV D2 1:1000/100

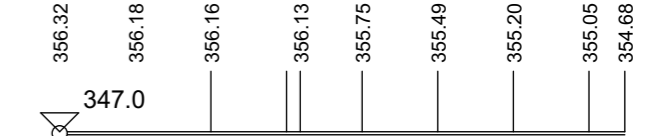
SKLONOVÉ POMĚRY:



KÓTY NIVELETY:



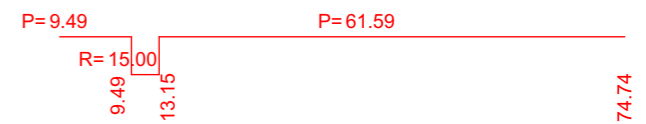
KÓTY TERÉNU:



SROVNÁVACÍ ROVINA:

STANIČENÍ:

SMĚROVÉ POMĚRY:



Územní studie veřejných prostranství obce Čisovice

Lokalita – O10 Výkres č. 05_B - PODÉLNÝ PROFIL KOMUNIKACE D1,D2