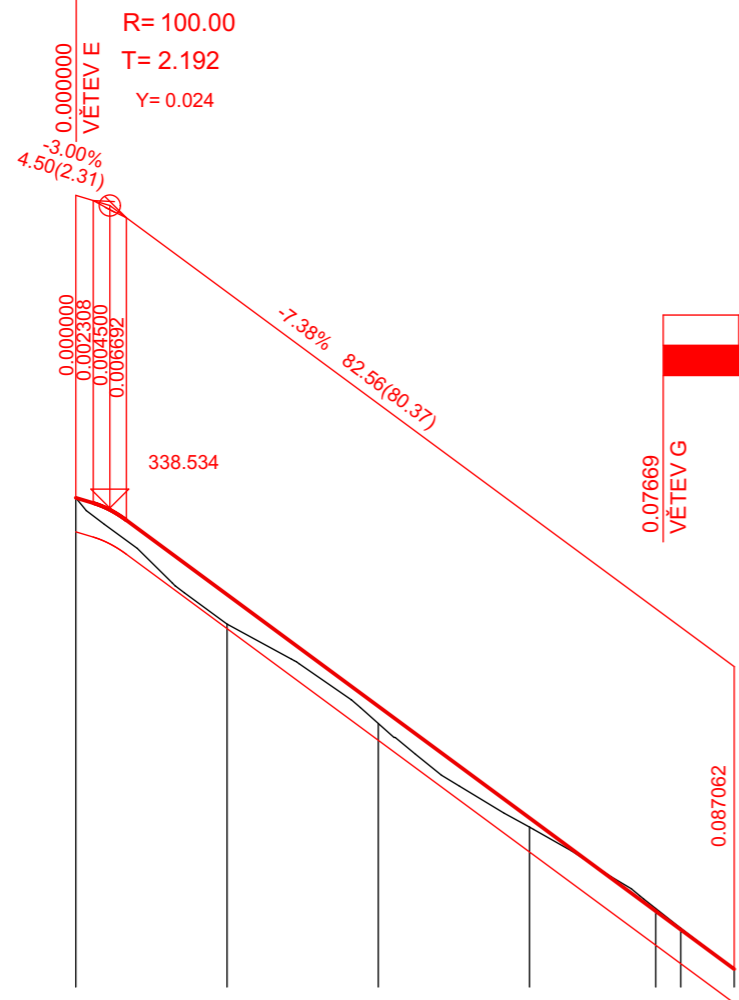


VĚTEV F 1:1000/100

SKLONOVÉ POMĚRY:



KÓTY NIVELETY:



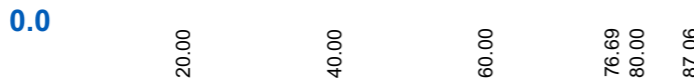
KÓTY TERÉNU:



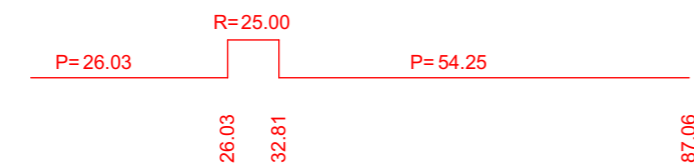
SROVNÁVACÍ ROVINA:



STANIČENÍ:

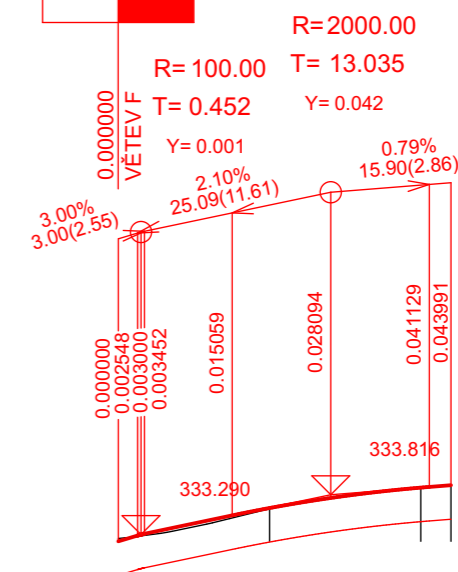


SMĚROVÉ POMĚRY:



VĚTEV G 1:1000/100

SKLONOVÉ POMĚRY:



KÓTY NIVELETY:



KÓTY TERÉNU:



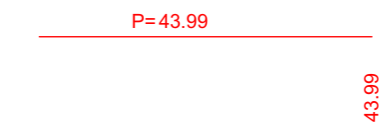
SROVNÁVACÍ ROVINA:



STANIČENÍ:

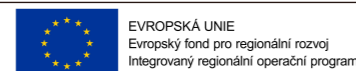


SMĚROVÉ POMĚRY:



Územní studie veřejných prostranství obce Čisovice

ČERNOŠICE
 Pořizovatel:
 Město Černošice
 Riegrova 1209, 252 28 Černošice



Zpracovatel:
 Ing. arch. Petr Durdík – Atelier D+
 Na Okraji 2024/11, 162 00 Praha 6



MINISTERSTVO
 PRO MÍSTNÍ
 ROZVOJ ČR

Lokalita – O8

Výkres č. 05_C - PODÉLNÝ PROFIL KOMUNIKACE F,G

Vypracoval:
 doc. Ing. arch. Petr Durdík
 Ing. arch. Lenka Šilhavá

Ing. Marie Matějková
 Ing. Jan Bayerle

Ing. Václav Pivoňka

Paré

Datum – 05/2018