




- LEGENDA:**
- HRANICE POZEMKŮ DLE ÚP
  - - - HRANICE ŘEŠENÉHO ÚZEMÍ
  - ŘEŠENÉ LOKALITY
  - O-4 OZNAČENÍ LOKALITY

# Územní studie veřejných prostranství obce Čisovice

Společná část

## Výkres č. S1 - IDENTIFIKACE LOKALIT V ÚZEMÍ

  
**ČERNOŠICE**  
 Pořizovatel:  
 Město Černošice  
 Riegrova 1209, 252 28 Černošice

 EVROPSKÁ UNIE  
 Evropský fond pro regionální rozvoj  
 Integrovaný regionální operační program  
 **MINISTERSTVO  
 PRO MÍSTNÍ  
 ROZVOJ ČR**  
 Zpracovatel:  
 Ing. arch. Petr Durdík – Atelier D+  
 Na Okraji 2024/11, 162 00 Praha 6

Vypracoval:  
 doc. Ing. arch. Petr Durdík  
 Ing. arch. Lenka Šilhavá

Ing. Marie Matějková  
 Ing. Jan Bayerle

Ing. Václav Pivoňka

Paré

Datum – 05/2018

Měřítko – 1:5000

