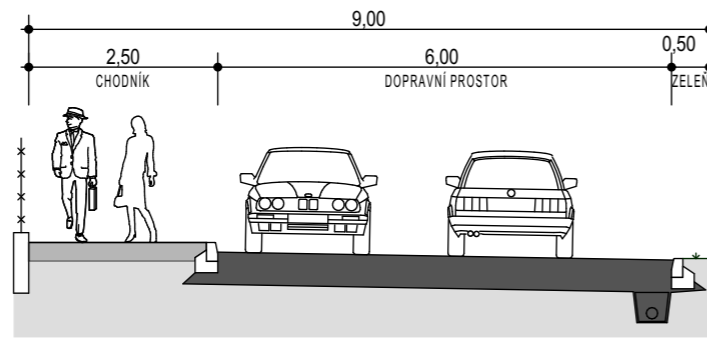

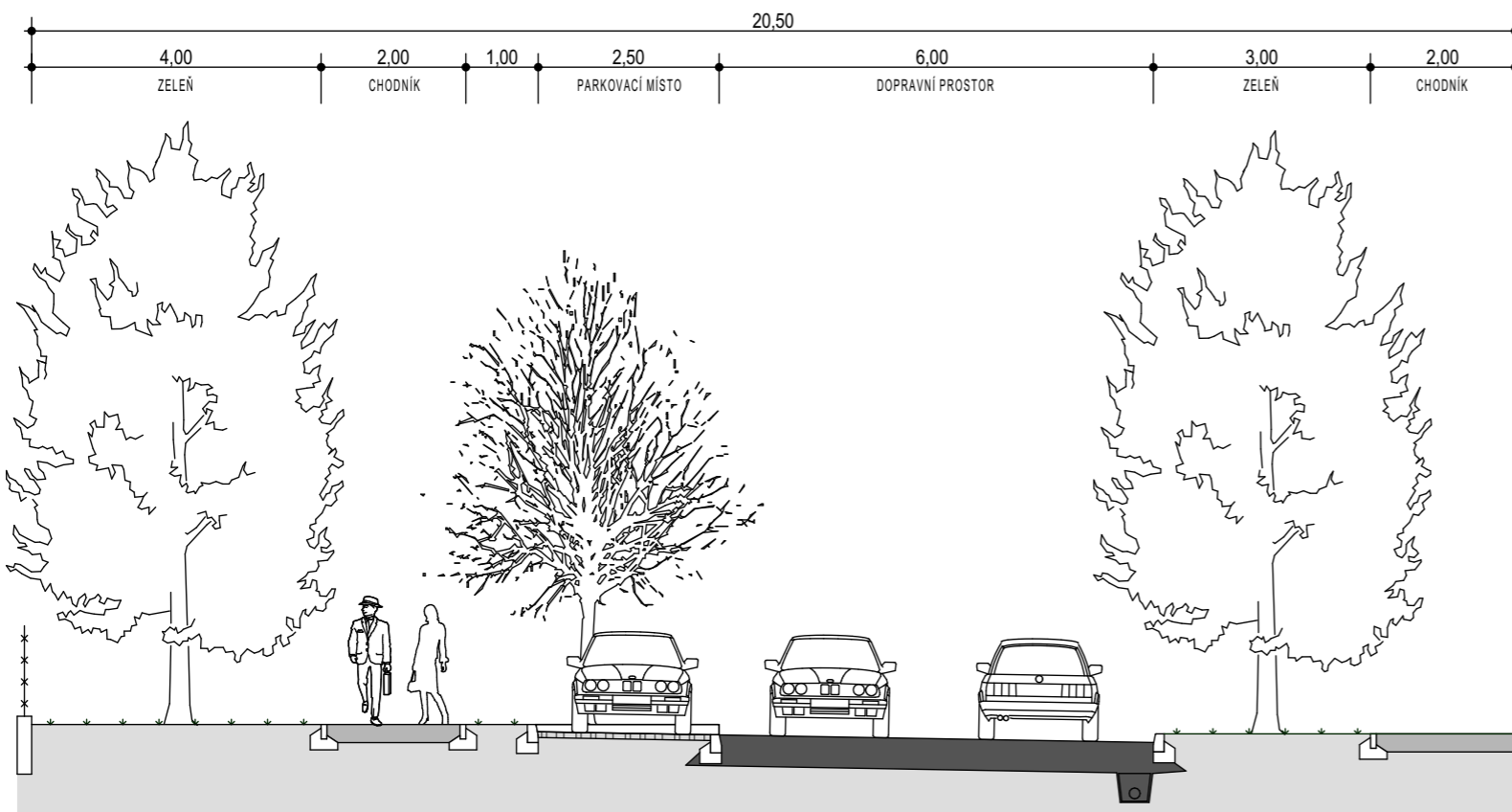
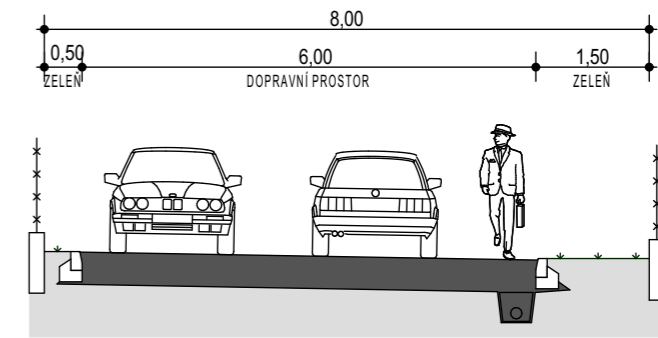


MÍSTNÍ KOMUNIKACE FUNKČNÍ SKUPINY C




MÍSTNÍ KOMUNIKACE FUNKČNÍ SKUPINY D1 OBYTNÁ ULICE



Územní studie veřejných prostranství obce Čisovice

ČERNOŠICE
Pořizovatel:
Město Černošice
Riegrova 1209, 252 28 Černošice

 EVROPSKÁ UNIE
Evropský fond pro regionální rozvoj
Integrovaný regionální operační program
Zpracovatel:
Ing. arch. Petr Durdík – Atelier D+
Na Okraji 2024/11, 162 00 Praha 6

 MINISTERSTVO
PRO MÍSTNÍ
ROZVOJ ČR

Společná část

Vypracoval:
doc. Ing. arch. Petr Durdík
Ing. arch. Lenka Šilhavá

Ing. Marie Matějková
Ing. Jan Bayerle

Výkres č. S2 - ULIČNÍ PROFILY

Paré

Ing. Václav Pivoňka

Datum – 05/2018

Měřítko – 1:100