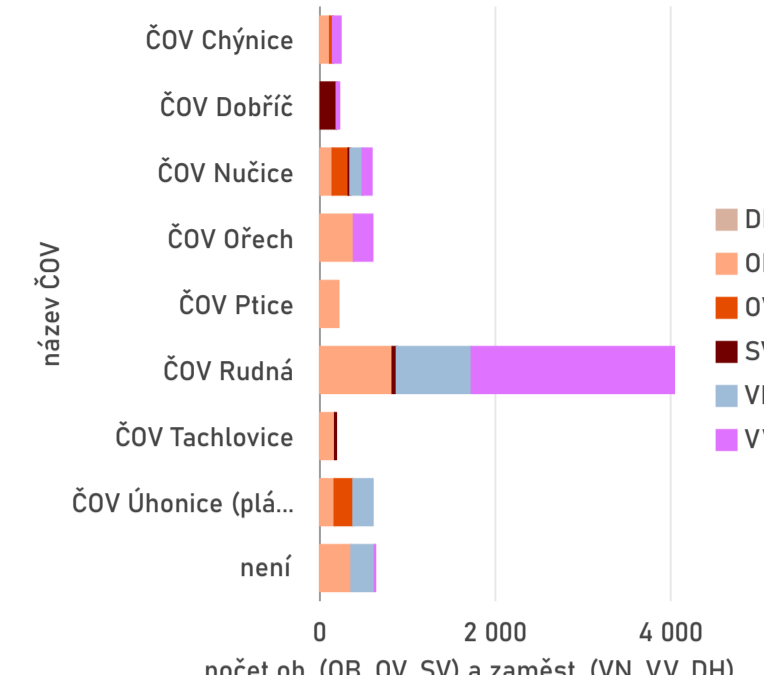


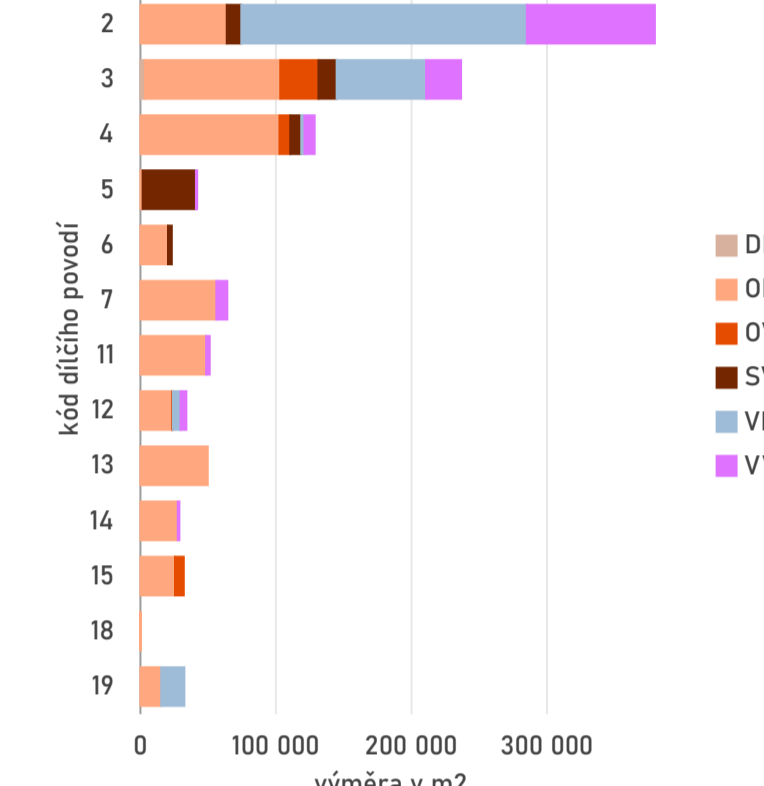
HLAVNÍ VÝKRES

počet nových obyvatel (zaměstanců)

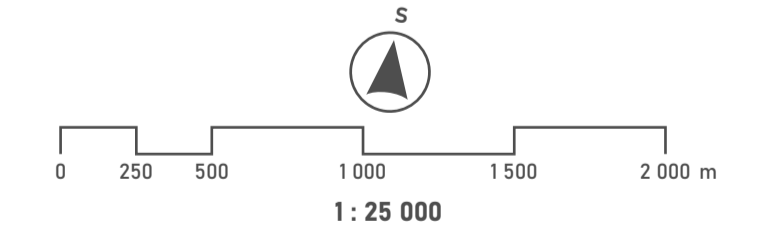


počet ob. (OB, OV, SV) a zaměst. (VN, VV, DH)

nově zpevněné plochy dle ÚP



- nově zastavitelné plochy**
 - DH - plochy a zařízení hromadné dopravy osob, parkoviště P + R
 - OB - čistě obytné
 - OV - všeobecně obytné
 - SV - všeobecně smíšené
 - VN - nerušící výroby a služeb
 - VV - veřejné vybavení
- liniová opatření v krajinné plochy**
 - průlehy
 - protierozní mez
 - SDSO (stabilizace drah soustředěného odtoku)
 - úprava koryta toku v intravilánu
- opatření na vodních tocích**
 - mokřad / tůň
 - suchá nádrž
 - vodní nádrž
 - revitalizace koryta
- opatření na čistírnách odpadních vod**
 - bez opatření
 - potřeba intenzifikace
 - potřeba intenzifikace a rozšíření
- vymezení**
 - vlastní území
 - rozšířené území
- odkanalizováno mimo povodí Radotínského potoka**
 - obce - administrativní hranice
 - ORP - administrativní hranice
- návrh odkanalizování mimo povodí Radotínského potoka**



projekt **ÚZEMNÍ STUDIE PODOVÍ RADOTÍNSKÉHO POTOKA**

výkres **HLAVNÍ VÝKRES**

formát A1 ID výkresu **01**

datum 07/2023

klient Dobrovolný svazek obcí Region Jihozápad
 Náměstí 5. května 19
 Jinočany
 252 25

dodavatel VRV, a.s.
 Nábřeží 90/4
 Praha 5 - Smíchov
 150 00

4ct s.r.o.
 V Jámě 1598/4
 Praha 1
 110 00

zodpovědný projektant
 Ing. et Ing. Lenka Chlámová
 autorizace ČKA č. 05184