

ÚZEMNÍ STUDIE

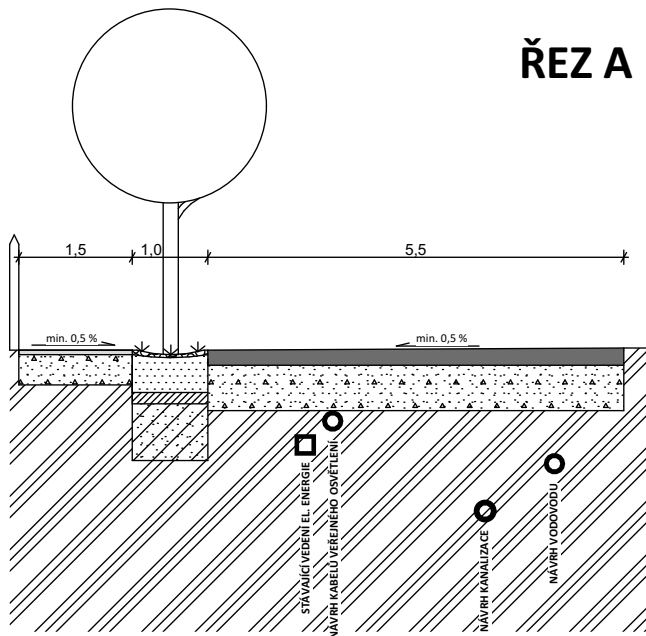
LOKALITA V KOPCI Z 34a

SÁZAVA U DAVLE

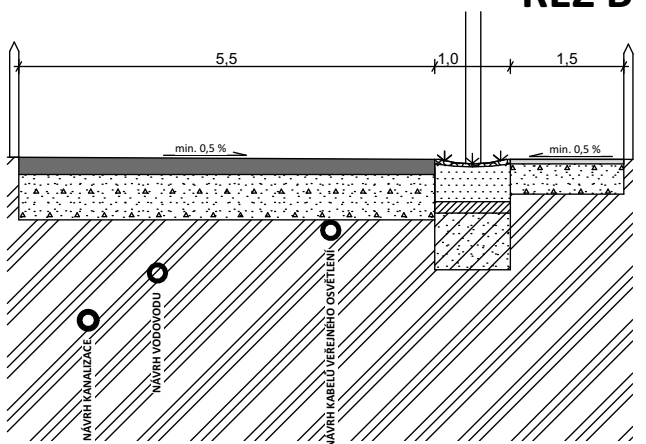
PŘÍČNÉ ŘEZY















ŘEZ A



ŘEZ B



LEGENDA

-  NÁVRHOVÉ SÍŤ TECHNICKÉ INFRASTRUKTURY
-  STÁVAJÍCÍ SÍŤ TECHNICKÉ INFRASTRUKTURY
-  PLOCHY DOPRAVNÍ INFRASTRUKTURY - MÍSTNÍ KOMUNIKACE
-  PLOCHY DOPRAVNÍ INFRASTRUKTURY - CHODNÍK
-  PLOCHY VEŘEJNÝCH PROSTRANSTVÍ
-  KAMENIVO
-  ZEMINA
-  KRYCÍ VRSTVA ŠTĚRKY 8-11 (50 mm)
-  VRCHNÍ STRUKTURÁLNÍ SUBSTRÁT 2-6 (500 mm)
-  SPODNÍ STRUKTURÁLNÍ SUBSTRÁT 8-16 (150 mm)
-  STRUKTURÁLNÍ SUBSTRÁT 32 - 64 (600 mm)
-  PLOT

ZPRACOVATEL

NÁZEV DOKUMENTACE

NÁZEV VÝKRESU

FÁZE

ODPOVĚDNÝ PROJEKTANT

MĚŘÍTKO

FORMÁT

DATUM

REZNÍK

URBANISTICKÝ ATELIÉR

ÚZEMNÍ STUDIE LOKALITA Z 34a SÁZAVA U DAVLE

PŘÍČNÉ ŘEZY

KONEČNÉ ZNĚNÍ

ING. VLADIVOJ ŘEZNÍK

1 : 100

A4

17.6.2024