



- hranice řešeného území
  - hranice katastrálního území
  - katastrální mapa
  - zástavba okolní stávající
  - vrstevnice
- Využití území**
- plochy občanské vybavenosti a služeb
  - plochy bydlení
  - plochy veřejné zeleně
  - stromy, stromořadí
  - objekty pro bydlení
  - objekty občanské vybavenosti a služeb
  - hrany komunikací
  - hlavní veřejná prostranství
  - vozovka
  - chodníky a smíšené plochy
- Regulace**
- hranice funkční plochy


# dvořák gogolák grasse

**PAVEL GRASSE** ARCHITEKTONICKÁ KANCELÁŘ  
U PIVOVARU 239/3, 779 00 OLOMOUČ

**Společnost**  
Ing. arch. Michal Dvořák  
Ing. arch. Ivan Gogolák  
Ing. arch. Lukáš Grasse  
Ing. arch. Pavel Grasse

U Pivovaru 239/3, 779 00 Olomouc

**Krajina, ÚSES**  
Mgr. Michael Pondělíček, Ph.D.  
**Doprava**  
Ing. Zbyněk Lošenický  
Ing. Ivan Čechmánek  
**Technická infrastruktura**  
Ing. Petr Hrdlička



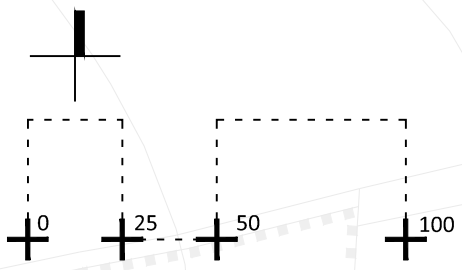
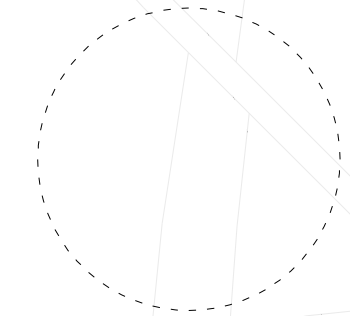
Obec Úholičky  
Náves 10, 252 64 Úholičky

Odbor územního plánování  
Městský úřad Černošice  
Riegrova 1209  
252 28 Černošice

## Územní studie U Hřiště

Zdůvodnění  
Současný stav

Ing. arch. Pavel Grasse, ČKA 02434



**07**  
číslo výkresu  
04  
2016, datum  
A3  
420/297 mm  
1:2000  
měřítko formát

**NENÍ PODKLADEM PRO ROZHODOVÁNÍ V ÚZEMÍ**

zhotovitel  
spolupráce  
objednatel  
akce  
název  
fáze  
zodpovědný projektant  
baré