












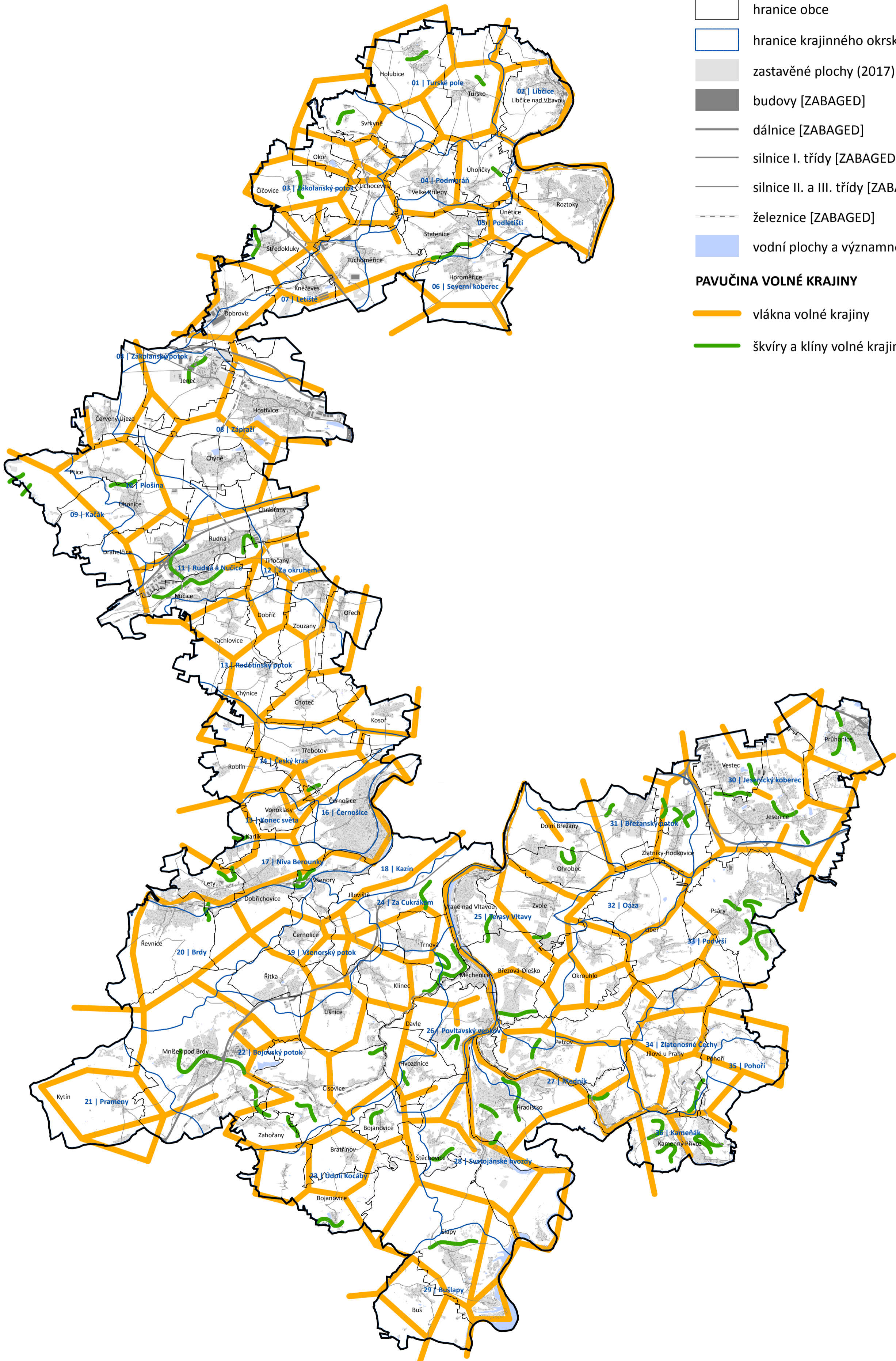
PAVUČINA VOLNÉ KRAJINY

PODKLAD

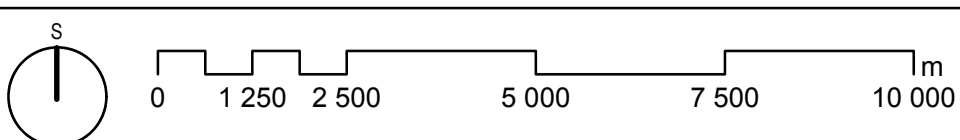
-  hranice obce
-  hranice krajinného okrsku
-  zastavěné plochy (2017)
-  budovy [ZABAGED]
-  dálnice [ZABAGED]
-  silnice I. třídy [ZABAGED]
-  silnice II. a III. třídy [ZABAGED]
-  železnice [ZABAGED]
-  vodní plochy a významné toky [ZABAGED]

PAVUČINA VOLNÉ KRAJINY

-  vlákna volné krajiny
-  škvíry a klíny volné krajiny



Podkladová data © ČÚZK, 2018



1 : 100 000