
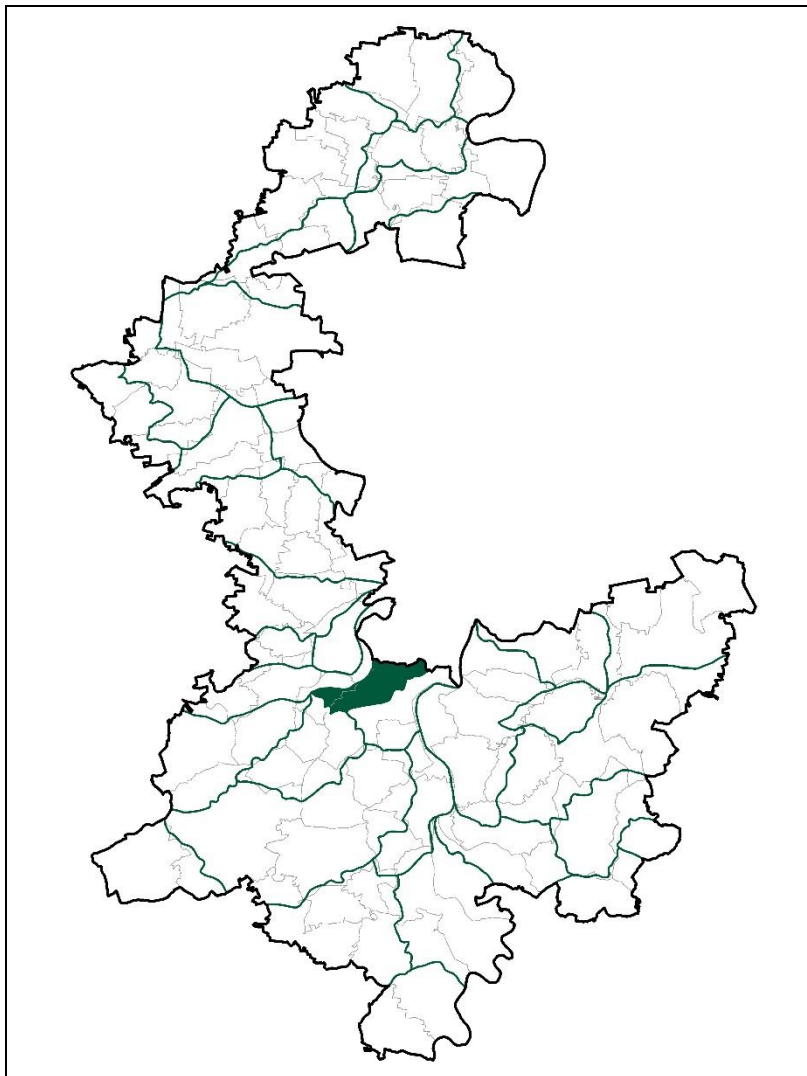


# KAZÍN

# 18

## VYMEZENÍ KRAJINNÉHO OKRSKU



Pohled na Hřebeny z Dolních Mokropsů



Cukrák od jihozápadu od Bučin



Bučiny do Jíloviště

*Dotčené obce:*  
Jíloviště, Všenory, Černošice

*Sousedící krajinné okrsky:*  
17 – Niva Berounky, 19 – Všenorský potok, 24 – Za Cukrákem

*Popis vymezení krajinného okrsku:*  
Krajinný okrsek je vymezený na povodích Kazínského a Humenského potoka a na svazích nad Horními Mokropsy odvodňovaných bezejmennou vodotečí. Severní hranici KO tvoří hrana údolní nivy řeky Berounky.

# KAZÍN

# 18

## STÁVAJÍCÍ KVALITY / CHARAKTERISTIKY KRAJINNÉHO OKRSKU



Mýtina pod Jílovištěm od Bučin



Mýtina pod Jílovištěm od Jíloviště

### VODNÍ REŽIM

KO v povodí Berounky, kam odvádí vodu Mokropeský, Humenský a Kazínský potok. Území tvoří převážně Brdská vrchovina, která je zde sevřena dvěma velkými toky regionu řekou Berounkou a Vltavou. Na většině území se rozkládá největší středočeský Přírodní park Hřebený. Jde o území s dobře vyvinutým krajinným pokryvem na dramatickém terénu. V případě přívalových srážek se odtok díky krátkým odtokovým drahám skokově zvýší. Jediným problémem jsou z tohoto pohledu chatové osady v Horních Mokropsech, které mohou být zasaženy ronem, a to zejména v místech, kde jde cesta údolnicí, na které nejsou dostatečně dimenzované svodnice. Celkově se jedná o území s nadprůměrnou schopností zadržovat vodu.

### HOSPODAŘENÍ V KRAJINĚ

Většina území KO je využita k lesnímu hospodářství. V západní a jižní části území jsou enklávy zemědělské půdy. V lesích dochází k velmi rychlé výměně majitelů, která má výrazně negativní vliv na jejich stav.

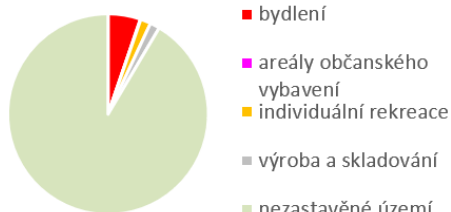
### OSÍDLENÍ A URBANIZAČNÍ PROCESY

Na území krajinného okrsku Kazín zasahuje pouze jedno stálé sídlo, a to historické jádro Všenor-Horních Mokropes. Všenory nemají širší obslužný význam, jsou součástí pásu osídlení podél Berounky. Urbanizace území krajinného okrsku byla prakticky dokončena výstavbou letních vil nad Berounkou u Horních Mokropes (Všenor) v první polovině 20. století a chatové osady severně od obce Jíloviště. Další územní expanze zastavěného území se neplánuje.

# KAZÍN

# 18

**Kazín**  
výhledový podíl zastavěných ploch na celkové ploše území KO



## REKREACE V KRAJINĚ

Území KO je využíváno ke každodenní rekreaci obyvatel Všenor a Jíloviště a krátkodobé rekreaci obyvatel Prahy. Ze severního okraje KO jsou jedny z nejkrásnějších výhledů na protější břeh Berounky, na Černošice a na celou nivu Berounky.

Ve středu území u obce Jíloviště, na přechodu zemědělské mýtiny a lesa, je chatová osada Delaware. Chatové osady (např. Montana jsou také v návaznosti na zástavbu Všenor / Horní Mokropes.

Lesy KO nejsou připravené na vysokou rekreační zátěž.

## PROSTUPNOST A CESTNÍ SÍŤ

Prostupnost KO je velmi dobrá díky velmi husté síti lesních cest.

## EKOLOGICKÁ STABILITA A MIGRAČNÍ PROSTUPNOST

Ekologická stabilita KO je vysoká, prakticky celé území KO je zalesněné. Lesy KO tvoří východní výspu brdského lesního masivu. Na území KO zasahuje regionální biocentrum v lese nad Všenory a větev lokálního ÚSES z lokálního biocentra v lese na Kazíně směrem na území hl. m. Prahy.

## ZÁMĚRY SE ZÁSADNÍM POTENCIÁLNĚ NEGATIVNÍM VLIVEM NA KRAJINY

### ➔ A.5 VÝKRES ZÁMĚRŮ | ZÁMĚRY S VLIVEM NA KRAJINU

Rozšíření silnice I/4 u exitu 9 na parametry dálnice, posilující bariérový efekt silnice/dálnice

Splavnění řeky Berounky z Prahy do Berouna pro I. třídu (narušení koryta a zejména břehů Berounky)

## KRAJINNÉ HODNOTY A POTENCIÁLY KRAJINNÉHO OKRSKU

### ➔ A.2a VÝKRES HODNOT A KRAJINNÝCH POTENCIÁLŮ | PŘÍRODNÍ A KRAJINNÉ HODNOTY

### ➔ A.2b VÝKRES HODNOT A KRAJINNÝCH POTENCIÁLŮ | ÚSES A KOSTRA EKOLOGICKÉ STABILITY

### ➔ A.2c VÝKRES HODNOT A KRAJINNÝCH POTENCIÁLŮ | KULTURNÍ HODNOTY

Přírodní park Hřebený

Řeka Berounka a celý krajinný prostor nivu Berounky

Prostorová scéna údolí Berounky

Údolí Humenského a Kazínského potoka

Vyhlídky na levý břeh Berounky, na Černošice (např. vyhlídka Hladká skála)

Panoramatické výhledy z luk jižně od Všenor na nivu Berounky

Nezastavěné louky jižně od Horních Mokropes (mezi zástavbou Všenor a lesem Hřebenů)

Památný strom U dubu ve Všenorech

Zemědělská otevřená mýtina u Jíloviště

Pozůstatky hradu Kazín

Hradiště Humensko

Kostel sv. Václava ve Všenorech

Kultovní trampská chatová osada Montana v Horních Mokropsech

# KAZÍN

# 18

## ZÁVADY A PROBLÉMY KRAJINNÉHO OKRSKU

### VODNÍ REŽIM V KRAJINĚ

#### ➔ A.6a PROBLÉMOVÝ VÝKRES | PROBLÉMY A OHROŽENÍ

Nedostatečná retenční kapacita lesů nad lukami Na Podstádlí, nad chatovou osadou Montana a dále nad oblastí V Chaloupkách – splach vody, zemin, kamení a větví z lesů na severních svazích Brd do zástavby Všenor, Horních Mokropes a chatové osady Montana (krátké a strmé odtokové dráhy: strmé rokly bez přehrážek), většina strží navazuje na dnešní ulice a voda a bahnotok se při přívalových srážkách valí zástavbou (historicky byly strže nepřerušené a byly zaústěné přímo do Berounky)

### HOSPODAŘENÍ V KRAJINĚ

#### ➔ A.6a PROBLÉMOVÝ VÝKRES | PROBLÉMY A OHROŽENÍ

*Nebyly identifikovány*

### URBANIZAČNÍ PROCESY (OSÍDLENÍ / KRAJINNÝ RÁZ)

#### ➔ A.6a PROBLÉMOVÝ VÝKRES | PROBLÉMY A OHROŽENÍ

Hrozba zástavby louky jižně od Všenor

### PROSTUPNOST KRAJINY PRO ČLOVĚKA A CESTNÍ SÍŤ

#### ➔ A.6a PROBLÉMOVÝ VÝKRES | PROBLÉMY A OHROŽENÍ

Prostupnost pěších a cyklistů přes dálniční těleso dálnice D4, resp. silnice I/4, zejména u autobusových zastávek Cukrák, kde se soustředí hlavní proudy turistů migrujících mezi kaňonem Vltavy a hřebenem Brd ve směru sever-jih  
Přetížení pěších a cyklistických turistických tras v lesích, kolize mezi chodci a cyklisty (zejména turisté z Prahy)

### EKOLOGICKÁ STABILITA / MIGRAČNÍ PROSTUPNOST / ÚSES

#### ➔ A.6b PROBLÉMOVÝ VÝKRES | PROBLÉMY ÚSES I

#### ➔ A.6c PROBLÉMOVÝ VÝKRES | PROBLÉMY ÚSES II

Bariéra dálničního tělesa silnice I/4 blokující prostupnost krajiny ve směru S-J pro volně žijící druhy rostlin a živočichů  
Chybějící propojení RBC nad Všenory a LBC Kazín (LBC Kazín je slepá větev lokálního ÚSES)

## OHROŽENÍ KRAJINNÉHO OKRSKU

#### ➔ A.6a PROBLÉMOVÝ VÝKRES | PROBLÉMY A OHROŽENÍ

Rozšíření silnice I/4 u exitu 9 na parametry dálnice, posilující bariérový efekt silnice/dálnice  
Povodně na řece Berounce  
Zástavba louky jižně od Všenor

# KAZÍN

# 18

## VIZE KRAJINNÉHO OKRSKU

Krajina rekreačních světlých lesů.

## RÁMCOVÉ PODMÍNKY VYUŽITÍ (CÍLOVÉ KVALITY) KRAJINNÉHO OKRSKU

Lesní krajina přizpůsobená vysoké rekreační zátěži, rozvíjená v koordinaci s plánovaným metropolitním parkem na soutoku Vltavy a Berounky.

## RÁMCOVÁ DOPORUČENÍ PRO OPATŘENÍ VEDOUcí K DOSAŽENÍ CÍLOVÉ VIZE KRAJINNÉHO OKRSKU

### OPATŘENÍ VEDOUcí K DOSAŽENÍ CÍLOVÉ VIZE KRAJINNÉHO OKRSKU

Rozvoj technické kvality cestní sítě a rekreačního mobiliáře (přístřešky, odpočívky apod.) v rekreačních lesích v celém krajinném okrsku.

Realizace orientačních systémů rozkládajícího rekreační zátěž lesů na větší plochu a předcházející konfliktům cyklistů, pěších a jezdců na koních.

Vyhledat konkrétní trasy pro dálkové rekreační cesty z nivy soutoku Vltavy a Berounky na JZ podél hřebenu Brd.

Zajistit prostupnost přes dálniční těleso silnice I/4 do sousedního KO Za Cukrákem.

### UPOZORNĚNÍ NA VÝSKYT PRIORITYNÍCH OPATŘENÍ ČI ÚPRAV

Zajistit příčnou prostupnost přes dálniční těleso silnice I/4 pro pěší a cyklistický pohyb i pro migrace volně žijících živočichů.