




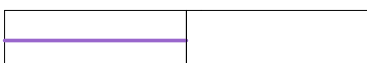


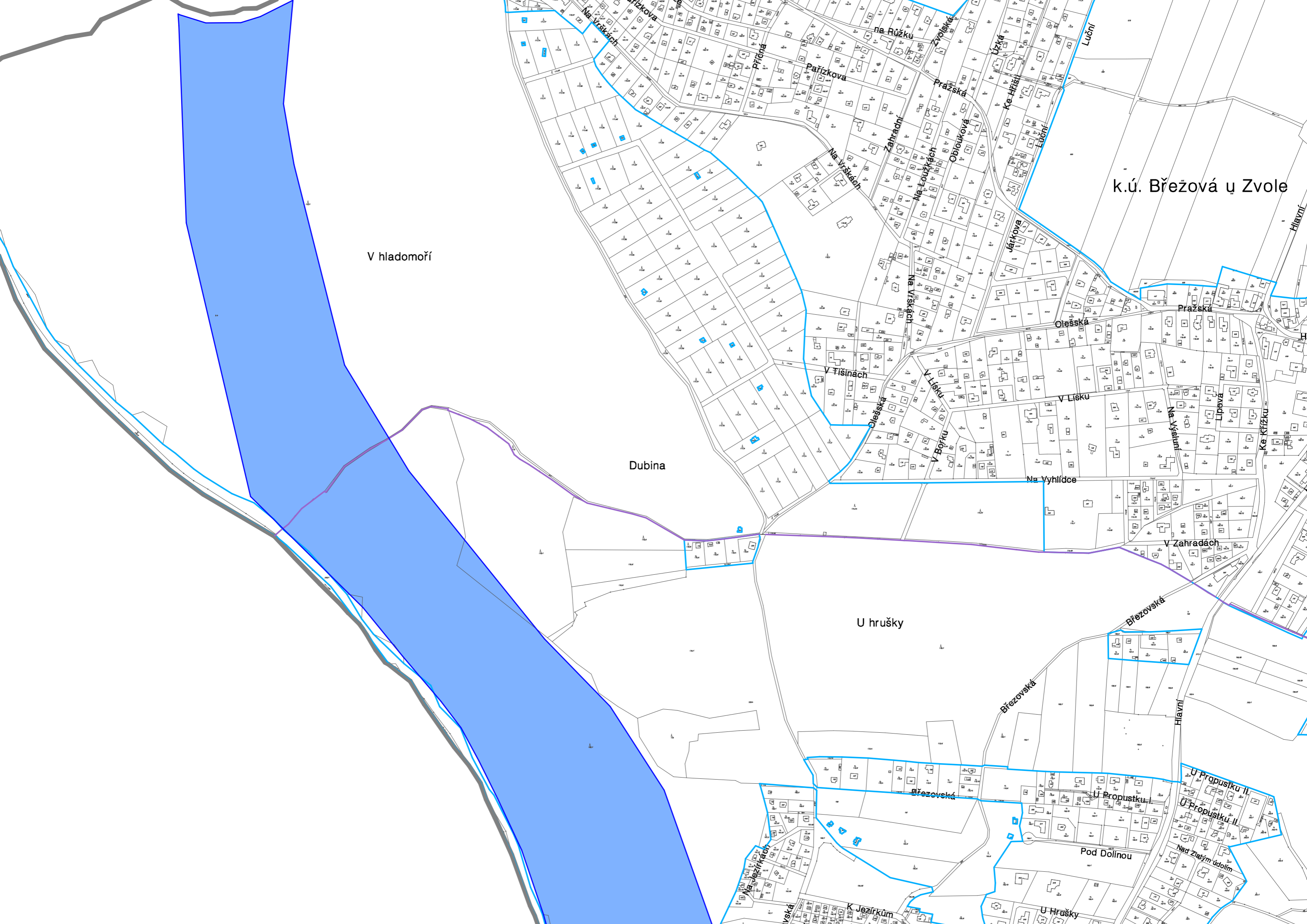
stav návrh změny 2 ÚP

	plochy a koridory veřejně prospěšných staveb (VPS), pro které je možné pozemky vyvlastnit
	plochy a koridory veřejně prospěšných opatření (VPO), pro které je možné pozemky vyvlastnit
	zrušená část plochy VPS nebo VPO, pro které je možné pozemky vyvlastnit
	hranice obce Březová–Oleško
	zastavěné území k 16. 11. 2022
	rozhraní katastrů: Březová u Zvole a Oleško u Zvole

Zpracováno na podkladu katastrální mapy k datu 2. 8. 2022

<b>ZMĚNA Č. 2 ÚZEMNÍHO PLÁNU BŘEZOVÉ - OLEŠKA</b>			č. paré:
projektant: Ing. arch. Dana Pokojová Štefánikova 52 150 00 Praha 5 – Smíchov	pořizovatel: OÚ Březová–Oleško Oleško 1143 252 45 Zvole u Prahy výkonný pořizovatel: PRISVIČI, s.r.o. Nad Orionem 140, 252 06 Davle	datum:  10/2024	
číslo a název výkresu: <b>B3 VÝKRES VEŘEJNĚ PROSPĚŠNÝCH STAVEB, VEŘEJNĚ PROSPĚŠNÝCH OPATŘENÍ A ASANACÍ</b>	měřítko:  1 : 5 000		





V hladomoří

Dubina

U hrušky

k.ú. Březová u Zvole

Map labels include street names: Na Vrškách, Pařízkova, Pražská, Na Loučkách, Obiloukova, Ke Hřišti, Luční, Přehradní, Na Vrškách, Zahradní, Jarčkova, Olešská, V Tišinách, V Lísku, V Borůvce, Na Vyhlídce, V Zahradách, Na Věštině, Lipova, Ke Křížku, Březovská, Hlavní, U Propustku I., U Propustku II., Nad Zlatým údolím, Pod Dolinou, U Hrušky, K Jezírkům, Na jezírku, a vská.

## ZÁZNAM O ÚČINNOSTI

Název dokumentace:	ZMĚNA Č. 2 ÚZEMNÍHO PLÁNU BŘEZOVÉ-OLEŠKA	Otisk úředního razítka pořizovatele:
Označení správního orgánu, který územní plán nebo jeho změnu vydal:	Zastupitelstvo obce Březová-Oleško usnesením č. 2-7/2024 ze dne 20. listopadu 2024 jako opatření obecné povahy č. 1/2024/OOP	
Datum nabytí účinnosti územního plánu nebo jeho změny:	7. prosince 2024	
Jméno a příjmení, funkce a podpis oprávněné úřední osoby pořizovatele:	Ing. Věra Lehká, starostka obce, Obecní úřad Březová-Oleško	