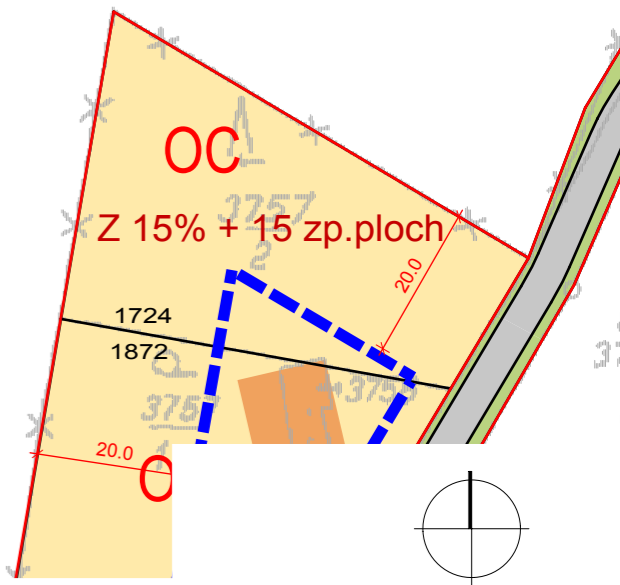



















Stará Vráž



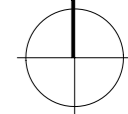
LEGENDA

-  VYMEZENÍ ÚZEMÍ NA NEŽ SE VZTAHUJE REGULACE
-  OC OBLAST S ČISTÝM BYDLENÍM
-  SR SPORTOVNĚ REKREAČNÍ PLOCHY
-  ZÁKRES STAVEB (ORIENTAČNÍ UMÍSTĚNÍ HL.OBJEKTU)
-  HRANICE ZÁSTAVBY - NESMÍ SE PŘEKROČIT HL.HMOTOU OBJEKTU
-  MÍRA ZASTAVĚNÍ STAVEBNÍHO POZEMKU
-  NÁVR PARCELACE, ORIENTAČNÍ VÝMĚRY POZEMKŮ BUDE UPŘESNĚNO V GEOM. PLÁNU
-  ZELEŇ V RÁMCI PLOCH KOMUNIKACÍ

-  LR LESY ZVLÁŠTNÍHO URČENÍ (PŘIMĚSTSKÉ LESY)
-  STROMOŘADÍ
-  CHODNÍK / KOMUNIKACE /
-  ZKLIDNĚNÁ KOMUNIKACE / ÚČELOVÁ KOMUNIKACE
-  VYMEZENÍ ULIČ. PROFILŮ / FUNKČNÍCH PLOCH ÚP
-  JEDNOSMĚRNÁ ULICE
-  SBĚRNÁ MÍSTA PRO TŘÍDĚNÝ ODPAD
-  HYDRANTY STÁVAJÍCÍ
-  HYDRANTY NAVRHOVANÉ

Pozn.: Nástupní místa hasičského zásahu jsou ze všech komunikací

HLAVNÍ VÝKRES



1: 1000

SÍDELNÍ ÚTVAR
ČERNOŠICE

regulační plán

08/2008

LOKALITA "V LAVIČKÁCH"

POŘIZOVATEL: MĚSTSKÝ ÚŘAD ČERNOŠICE, RIEGROVA 1209, 252 28 ČERNOŠICE
ZPRACOVATEL: A + R SYSTEM, DÉLNICKÁ 30, 170 00 PRAHA 7 - HOLEŠOVICE