


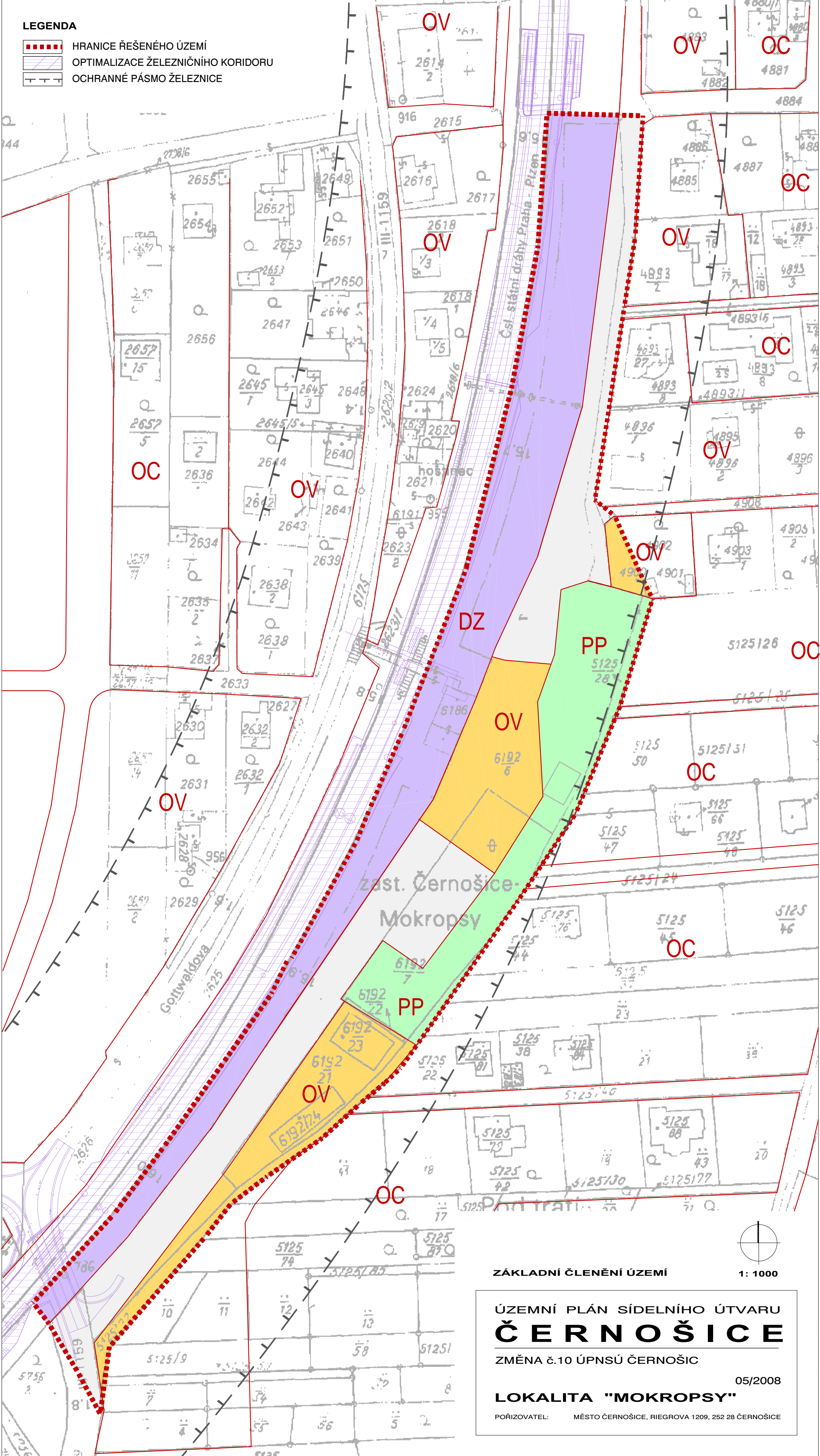


LEGENDA

-  HRANICE ŘEŠENÉHO ÚZEMÍ
-  OPTIMALIZACE ŽELEZNIČNÍHO KORIDORU
-  OCHRANNÉ PÁSMO ŽELEZNICE



ZÁKLADNÍ ČLENĚNÍ ÚZEMÍ

1: 1000

ÚZEMNÍ PLÁN SÍDELNÍHO ÚTVARU ČERNOŠICE

ZMĚNA č.10 ÚPNSÚ ČERNOŠIC

05/2008

LOKALITA "MOKROPSY"

POŘIZOVATEL: MĚSTO ČERNOŠICE, RIEGROVA 1209, 252 28 ČERNOŠICE