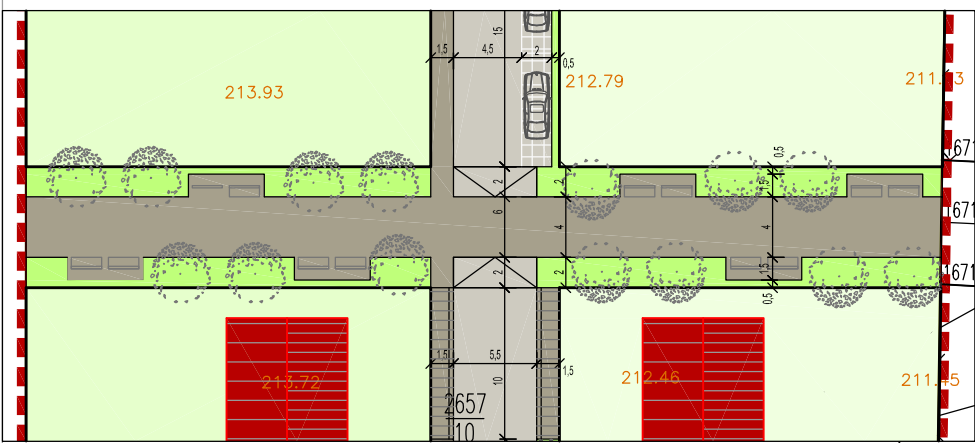
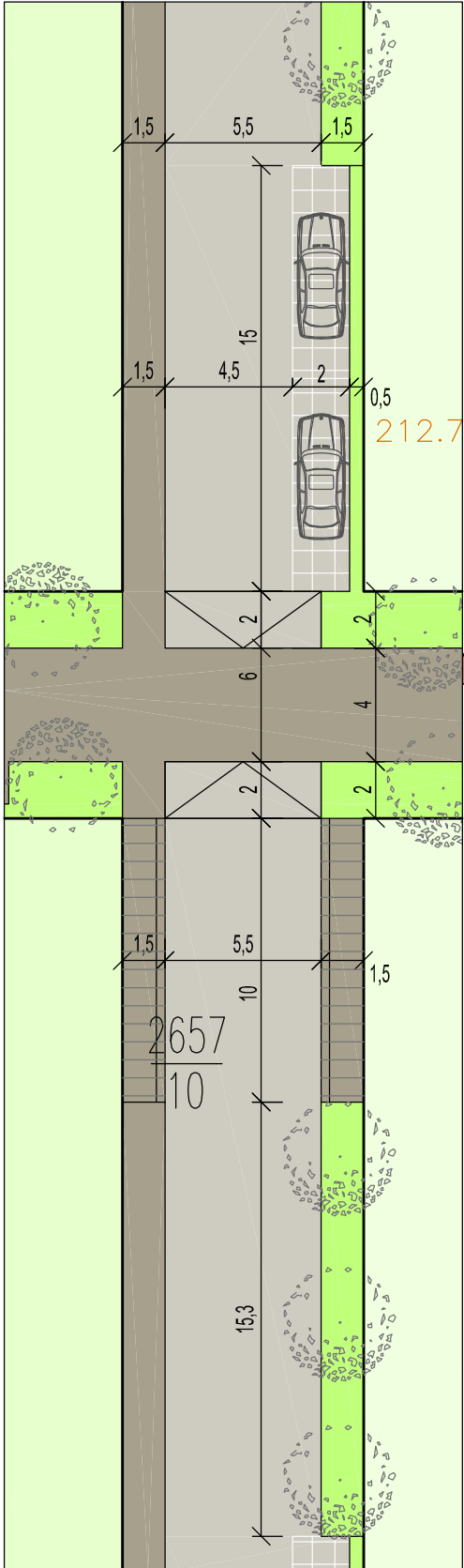


DETAIL - PĚŠÍ ZÓNA (1:500)

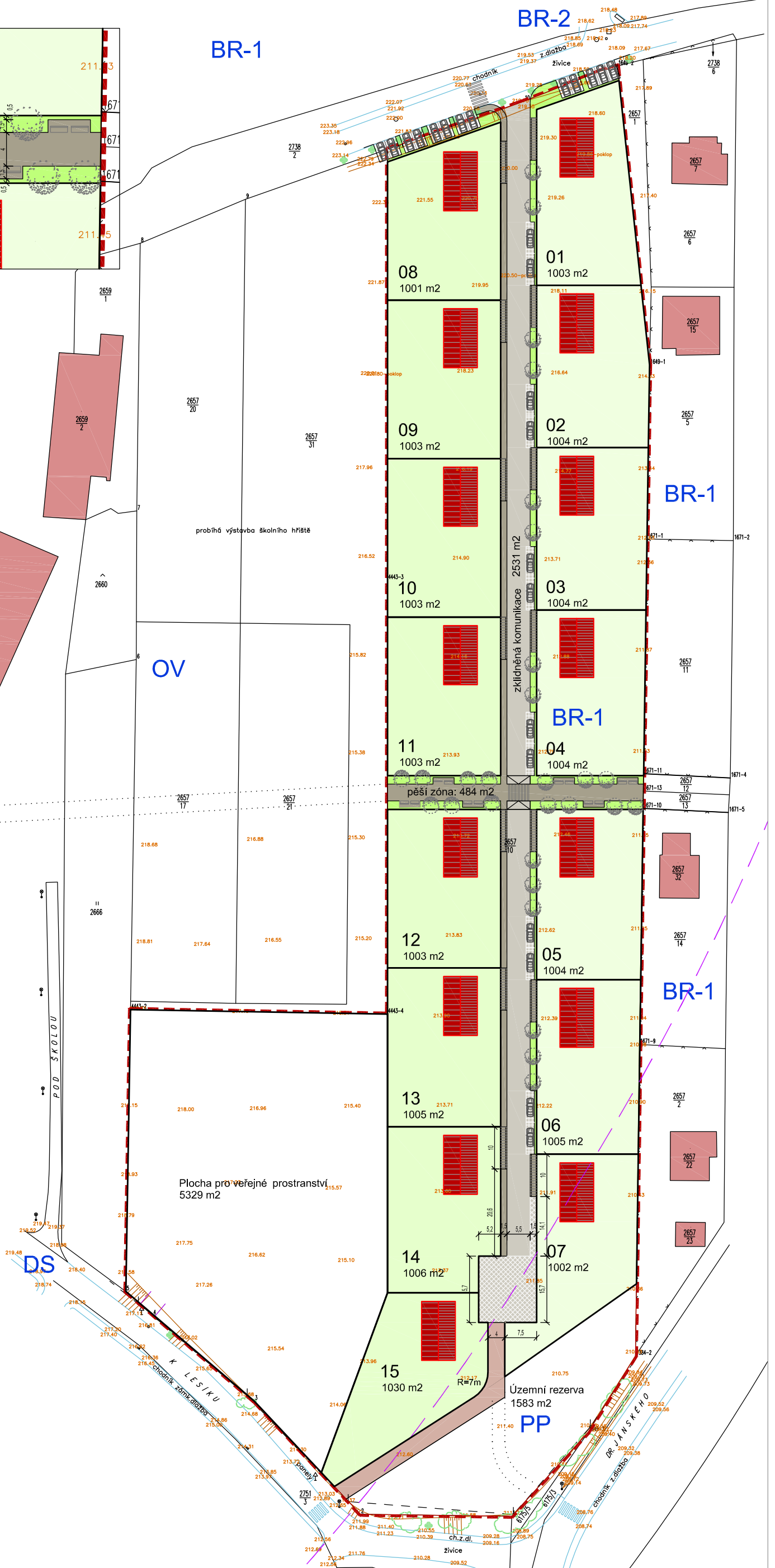


DETAIL - ULICE S KŘÍŽENÍM PĚŠÍ ZÓNY (1:250)



LEGENDA

- PARCELY RODINNÝCH DOMŮ
- ORIENTAČNÍ POLOHA RODIN. DOMŮ
- VEŘEJNÁ ZELEŇ
- ASFALTOVÝ POVRCH VOZOVKY
- ZÁMKOVÁ DLAŽBA PARKOVACÍCH STÁNÍ
- ZÁMKOVÁ DLAŽBA PARKOVACÍCH OBRATIŠTĚ
- VJEZDY NA POZEMKY (BAREV. ZÁMKOVÁ DLAŽBA)
- CHODNÍKY (ZÁMKOVÁ DLAŽBA)
- PĚŠÍ A CYKLO PROPOJENÍ DO UL. K LESÍKU
- STÁVAJÍCÍ BUDOVY
- HRANICE ŘEŠENÉHO ÚZEMÍ
- OCHRANNÉ PÁSMO DRAH
- BR-1 FUNKČNÍ VYUŽITÍ PLOCH DLE ÚP ČERNOŠICE



NÁZEV AKCE
ÚZEMNÍ STUDIE POD ŠKOLOU

MÍSTO AKCE
ČERNOŠICE

STUPEŇ
ÚZEMNÍ STUDIE



PROJEKTANT
ARCHITEKTI QUADRATA, Šumavská 5, 120 00, Praha 2

ZODPOVĚDNÝ PROJEKTANT
Ing.arch.MARTIN ŽIŽKA

NÁZEV
HLAVNÍ VÝKRES (vč. podrobného využití pozemků)

MĚŘÍTKO
1:1000

DATUM
07/2015

PROJEKT

ARCHITEKT

OBSAH