















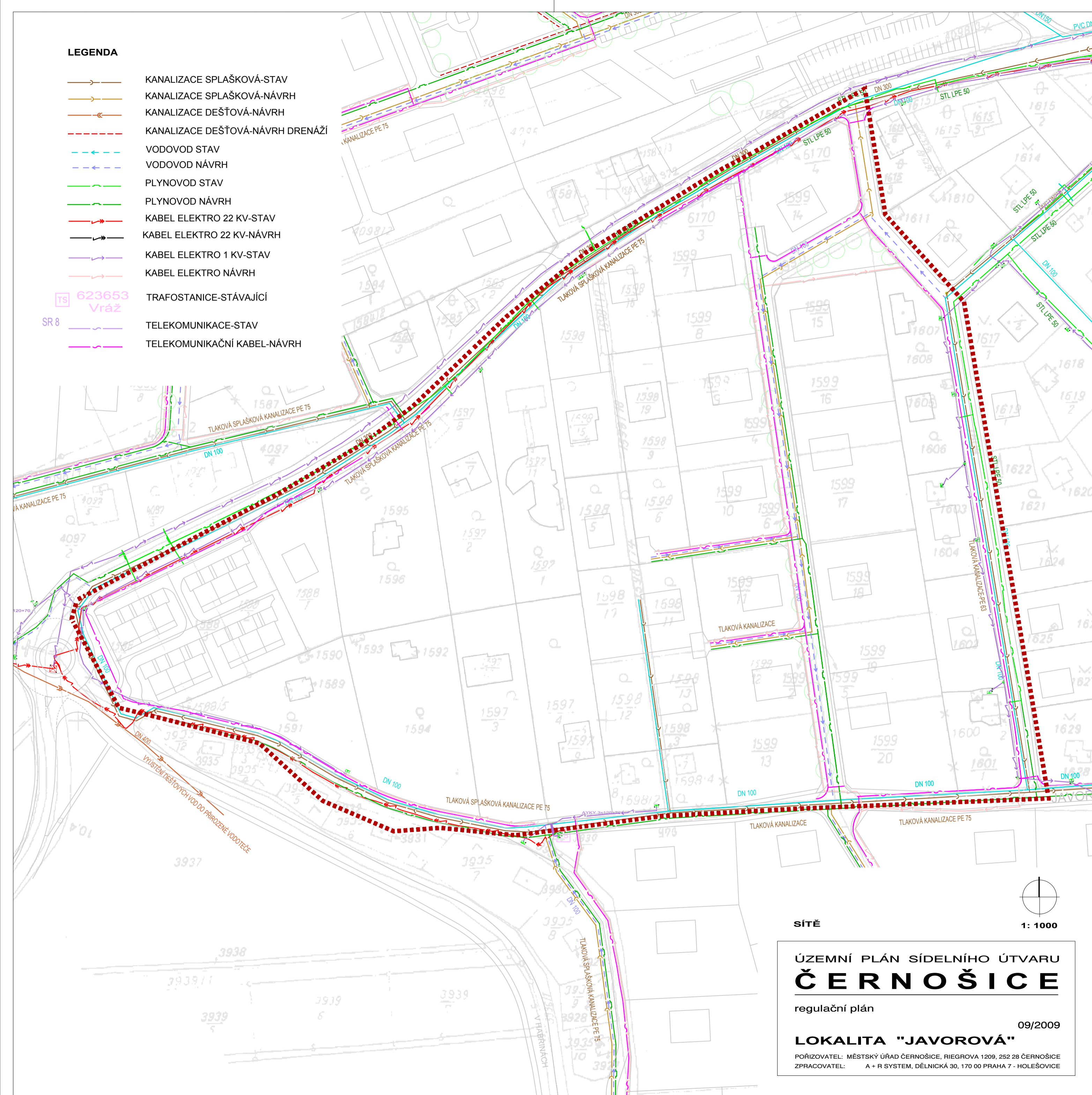


**LEGENDA**

-  KANALIZACE SPLAŠKOVÁ-STAV
-  KANALIZACE SPLAŠKOVÁ-NÁVRH
-  KANALIZACE DEŠŤOVÁ-NÁVRH
-  KANALIZACE DEŠŤOVÁ-NÁVRH DRENÁŽÍ
-  VODOVOD STAV
-  VODOVOD NÁVRH
-  PLYNOVOD STAV
-  PLYNOVOD NÁVRH
-  KABEL ELEKTRO 22 KV-STAV
-  KABEL ELEKTRO 22 KV-NÁVRH
-  KABEL ELEKTRO 1 KV-STAV
-  KABEL ELEKTRO NÁVRH
-  623653 **Vráž**
-  SR 8
-  TELEKOMUNIKACE-STAV
-  TELEKOMUNIKAČNÍ KABEL-NÁVRH



**Regulační plán pro lokalitu „Javorová“ v k.ú. Černošice**

vydávající správní orgán:	Zastupitelstvo Města Černošice
Datum vydání:	
číslo usnesení:	
Datum nabytí účinnosti:	
Jméno a funkce:	starosta Mgr. Aleš Rádl
podpis:	otisk úředního razítka:
pořizovatel:	Městský úřad Černošice, úřad územního plánování
Jméno oprávněné úřední osoby:	Ing. Vladimír Voldřich
funkce oprávněné úřední osoby:	vedoucí odboru územního plánování a stavebního řádu MěÚ Černošice, Riegrova 1209, 252 28 Černošice
podpis:	otisk úředního razítka:
projektant:	Ing. arch. Pavel Obermann, ČKA 853, A+R SYSTEM s.r.o. Dělnická 775/30, 170 00 Praha 7
podpis:	otisk úředního razítka:

**SÍTĚ** 1: 1000

**ÚZEMNÍ PLÁN SÍDELNÍHO ÚTVARU  
ČERNOŠICE**

regulační plán 09/2009

**LOKALITA "JAVOROVÁ"**

POŘIZOVATEL: MĚSTSKÝ ÚŘAD ČERNOŠICE, RIEGROVA 1209, 252 28 ČERNOŠICE  
ZPRACOVATEL: A + R SYSTEM, DĚLNICKÁ 30, 170 00 PRAHA 7 - HOLEŠOVICE