

OPERAČNÍ PROGRAM  
TECHNICKÁ POMOČ

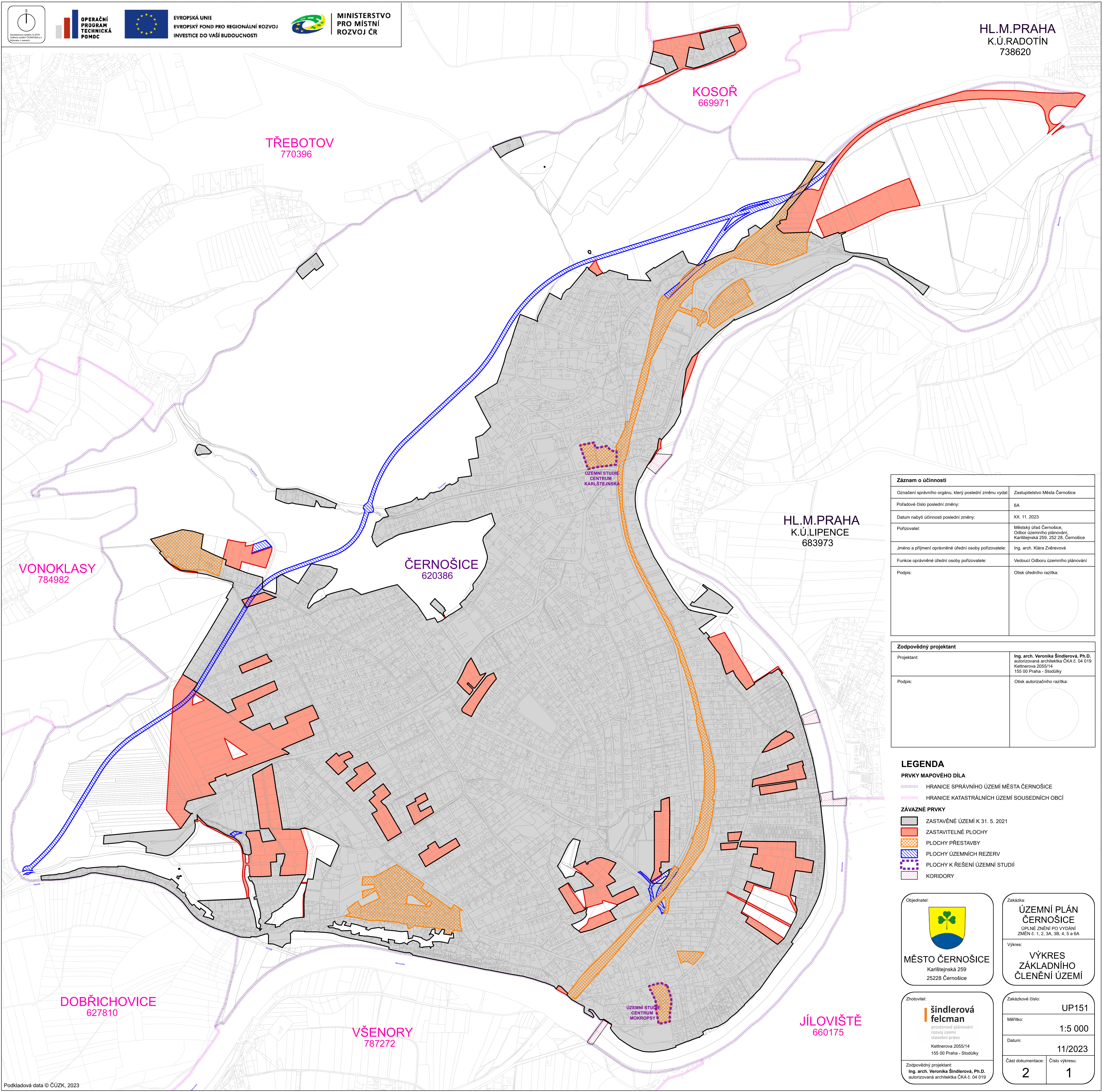


EVROPSKÁ UNIE  
EVROPSKÝ FOND PRO REGIONÁLNÍ ROZVOJ  
INVESTICE DO VAŠÍ BUDOUCNOSTI



MINISTERSTVO  
PRO MÍSTNÍ  
ROZVOJ ČR

HL.M.PRAHA  
K.Ú.RADOTÍN  
738620



TŘEBOTOV  
770396

KOSOŘ  
669971

VONOKLASY  
784982


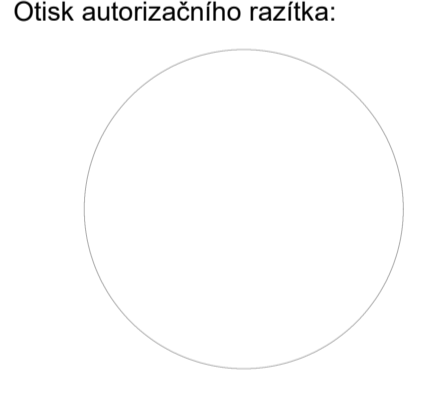
ČERNOŠICE  
620386

HL.M.PRAHA  
K.Ú.LIPENCE  
683973

DOBŘICHOVICE  
627810

VŠENORY  
787272

JÍLOVIŠTĚ  
660175

Záznam o účinnosti	
Označení správního orgánu, který poslední změnu vydal:	Zastupitelstvo Města Černošice
Pořadové číslo poslední změny:	6A
Datum nabytí účinnosti poslední změny:	XX. 11. 2023
Pořizovatel:	Městský úřad Černošice, Odbor územního plánování, Karlštejská 259, 252 28, Černošice
Jméno a příjmení oprávněné úřední osoby pořizovatele:	Ing. arch. Klára Zvěřevová
Funkce oprávněné úřední osoby pořizovatele:	Vedoucí Odboru územního plánování
Podpis:	Otisk úředního razítka:
	
Zodpovědný projektant	
Projektant:	Ing. arch. Veronika Šindlerová, Ph.D. autORIZOVANÁ ARCHITECTKA ČKA č. 04 019 Keltnerova 2055/14 155 00 Praha - Stodůlky
Podpis:	Otisk autorizačního razítka:
	

**LEGENDA**

- PRVKY MAPOVÉHO DÍLA**
- HRANICE SPRÁVNÍHO ÚZEMÍ MĚSTA ČERNOŠICE
  - HRANICE KATASTRÁLNÍCH ÚZEMÍ SOUSEDNÍCH OBČÍ
- ZÁVAZNÉ PRVKY**
- ZASTAVĚNÉ ÚZEMÍ K 31. 5. 2021
  - ZASTAVITELNÉ PLOCHY
  - PLOCHY PŘESTAVBY
  - PLOCHY ÚZEMNÍCH REZERV
  - PLOCHY K ŘEŠENÍ ÚZEMNÍ STUDIE
  - KORIDORY

Objednatel:



**MĚSTO ČERNOŠICE**  
Karlštejská 259  
25228 Černošice

Zakázka:

**ÚZEMNÍ PLÁN ČERNOŠICE**  
ÚPLNÉ ZNĚNÍ PO VYDÁNÍ  
ZMĚN č. 1, 2, 3A, 3B, 4, 5 a 6A

Výkres:

**VÝKRES ZÁKLADNÍHO ČLENĚNÍ ÚZEMÍ**

Zhotovitel:



**šindlerová felcman**  
prostorové plánování  
rozvoj území  
stavební právo  
Keltnerova 2055/14  
155 00 Praha - Stodůlky

Zodpovědný projektant:  
Ing. arch. Veronika Šindlerová, Ph.D.  
autORIZOVANÁ ARCHITECTKA ČKA č. 04 019

Zakázkové číslo: UP151

Měřítko: 1:5 000

Datum: 11/2023

Část dokumentace: 2      Číslo výkresu: 1