

HL.M.PRAHA  
K.Ú.RADOTÍN  
738620

KOSO  
669971

T EBOTOV  
770396

HL.M.PRAHA  
K.Ú.LIPENCE  
683973

VONOKLASY  
784982

ERNOŠICE  
620386

Záznam o ú inosti	
Vydal:	Zastupitelstvo M sta ernošice
Datum nabytí ú inosti:	
Po izovatel:	M stský ú ad ernošice, odbor územního plánování, Riegrova 1209, 252 28, ernošice
Jméno oprávn ě ní ední osoby:	Ing. Helena Ušíaková
Funkce oprávn ě ní ední osoby:	Vedoucí odboru územního plánování
Podpis:	Otisk ú edního razítka:

Zodpov dný projektant	
Projektant:	Ing. arch. Veronika Šindlerová, Ph.D. autORIZOVANÁ ARCHITEKTA KA . 04 019 Jaroslava Haška 1051/5, 434 01 Most
Podpis:	Otisk autoriza ního razítka:

### LEGENDA

#### PRVKY MAPOVÉHO DÍLA

- HRANICE SPRÁVNÍHO ÚZEMÍ M STA ERNOŠICE
- HRANICE SPRÁVNÍHO ÚZEMÍ SOUSEDNÍCH OBCÍ

#### ZÁVAZNÉ PRVKY

- ZASTAV Ě NÉ ÚZEMÍ - AKTUALIZACE K 14.8.2017
- ZASTAVITELNÉ PLOCHY
- PLOCHY P ESTAVBY
- ZASTAVITELNÉ PLOCHY - RUŠENĚ
- PLOCHY ÚZEMNÍCH REZERV - RUŠENĚ
- KORIDORY

Objednatel:  
  
**M STO ERNOŠICE**  
Riegrova 1209  
25228 ernošice

Zakázka:  
**ZM NA \_2  
ÚP ERNOŠICE**  
Výkres:  
**VÝKRES  
ZÁKLADNÍHO  
LEN NÍ ÚZEMÍ**

Zhotovitel:  
**šindlerová  
felcman**  
prostorové plánování  
rovoje území  
stavební právo:  
J. Haška 1051/5  
434 01 Most  
Zodpov dný projektant:  
Ing. arch. Veronika Šindlerová, Ph.D.  
autORIZOVANÁ ARCHITEKTA KA . 04 019

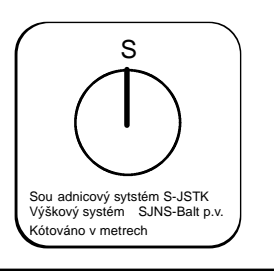
Zakázkové íslo:  
**UP032**  
M ítko:  
**1:5 000**  
Datum:  
**08/2018**  
ást dokumentace: íslo výkresu:  
**2 1**

DOB ICHOVICE  
627810

VŠENORY  
787272

JÍLOVIŠT  
660175

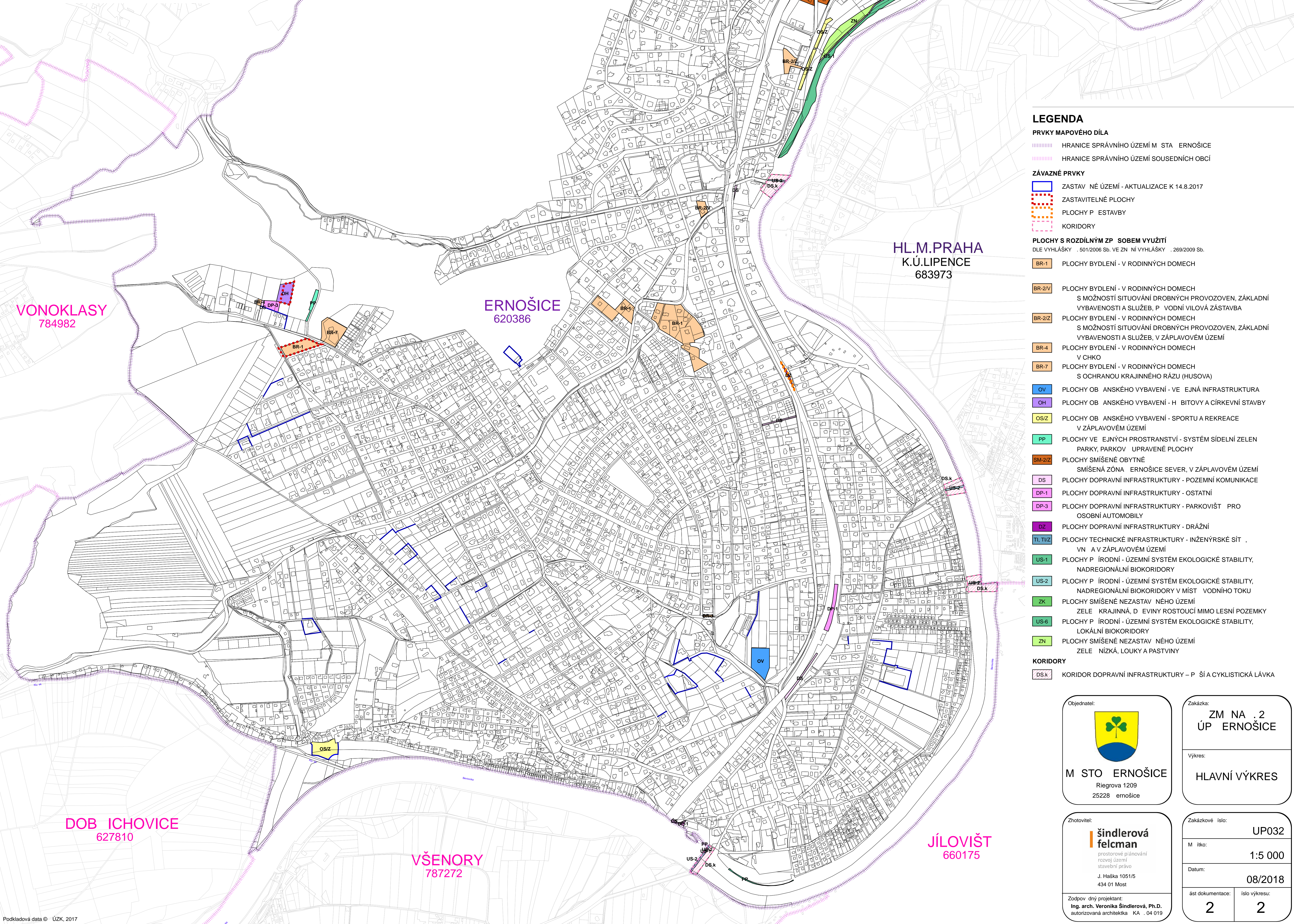




HL.M.PRAHA  
K.Ú.RADOTÍN  
738620

Záznam o ú inosti	
Vydal:	Zastupitelstvo M sta ernošice
Datum nabytí ú inosti:	
Po izovatel:	M stský ú ad ernošice, odbor územního plánování, Riegrova 1209, 252 28, ernošice
Jméno oprávn ěné ú ední osoby:	Ing. Helena Ušiaková
Funkce oprávn ěné ú ední osoby:	Vedoucí odboru územního plánování
Podpis:	Otisk ú edního razítka:

Zodpov dný projektant	
Projektant:	Ing. arch. Veronika Šindlerová, Ph.D. autORIZOVANÁ ARCHITEKTURA KA . 04 019 Jaroslava Haška 1051/5, 434 01 Most
Podpis:	Otisk autoriza ního razítka:



**LEGENDA**

**PRVKY MAPOVÉHO DÍLA**

- HRANICE SPRÁVNÍHO ÚZEMÍ M. STA. ERNOŠICE
- HRANICE SPRÁVNÍHO ÚZEMÍ SOUSEDNÍCH OBČÍ

**ZÁVAZNÉ PRVKY**

- ZASTAV ĚNÉ ÚZEMÍ - AKTUALIZACE K 14.8.2017
- ZASTAVITELNÉ PLOCHY
- PLOCHY P. ESTAVBY
- KORIDORY

**PLOCHY S ROZDÍLNÝM ZP. SOBEM VYUŽITÍ**  
DLE VYHLÁŠKY . 501/2006 Sb. VE ZN. NI VYHLÁŠKY . 269/2009 Sb.

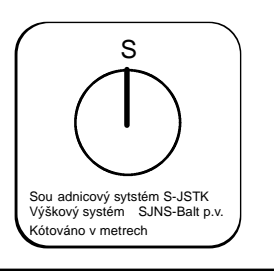
- BR-1 PLOCHY BYDLENÍ - V RODINNÝCH DOMECH
- BR-2V PLOCHY BYDLENÍ - V RODINNÝCH DOMECH S MOŽNOSTÍ SITUOVÁNÍ DROBNÝCH PROVOZOVEN, ZÁKLADNÍ VYBAVENOSTI A SLUŽEB, P. VODNÍ VILOVÁ ZÁSTAVBA
- BR-2Z PLOCHY BYDLENÍ - V RODINNÝCH DOMECH S MOŽNOSTÍ SITUOVÁNÍ DROBNÝCH PROVOZOVEN, ZÁKLADNÍ VYBAVENOSTI A SLUŽEB, V ZÁPLAVOVÉM ÚZEMÍ
- BR-4 PLOCHY BYDLENÍ - V RODINNÝCH DOMECH V CHKO
- BR-7 PLOCHY BYDLENÍ - V RODINNÝCH DOMECH S OCHRANOU KRAJINNÉHO RÁZU (HUSOVA)
- OV PLOCHY OB ANSKÉHO VYBAVENÍ - VE EJNÁ INFRASTRUKTURA
- OH PLOCHY OB ANSKÉHO VYBAVENÍ - H. BITOVY A CÍRKEVNÍ STAVBY
- OS-Z PLOCHY OB ANSKÉHO VYBAVENÍ - SPORTU A REKREACE V ZÁPLAVOVÉM ÚZEMÍ
- PP PLOCHY VE EJNÝCH PROSTRANSTVÍ - SYSTÉM SIDELNÍ ZELEN, PARKY, PARKOV. UPRAVENÉ PLOCHY
- SM-2Z PLOCHY SMÍŠENÉ OBYTNÉ SMÍŠENÁ ZÓNA ERNOŠICE SEVER, V ZÁPLAVOVÉM ÚZEMÍ
- DS PLOCHY DOPRAVNÍ INFRASTRUKTURY - POZEMNÍ KOMUNIKACE
- DP-1 PLOCHY DOPRAVNÍ INFRASTRUKTURY - OSTATNÍ
- DP-3 PLOCHY DOPRAVNÍ INFRASTRUKTURY - PARKOVIŠT. PRO OSOBNÍ AUTOMOBILY
- D2 PLOCHY DOPRAVNÍ INFRASTRUKTURY - DRÁŽNÍ
- TI, TI/Z PLOCHY TECHNICKÉ INFRASTRUKTURY - INŽENÝRSKÉ SÍT, VN. A V ZÁPLAVOVÉM ÚZEMÍ
- US-1 PLOCHY P. ÍRODNÍ - ÚZEMNÍ SYSTÉM EKOLOGICKÉ STABILITY, NADREGIONÁLNÍ BIODIVERZITY
- US-2 PLOCHY P. ÍRODNÍ - ÚZEMNÍ SYSTÉM EKOLOGICKÉ STABILITY, NADREGIONÁLNÍ BIODIVERZITY V MÍST. VODNÍHO TOKU
- ZK PLOCHY SMÍŠENÉ NEZASTAV ĚNÉHO ÚZEMÍ ZELE. KRAJINNÁ, D. EVINY ROSTOUCÍ MIMO LESNÍ POZEMKY
- US-6 PLOCHY P. ÍRODNÍ - ÚZEMNÍ SYSTÉM EKOLOGICKÉ STABILITY, LOKÁLNÍ BIODIVERZITY
- ZN PLOCHY SMÍŠENÉ NEZASTAV ĚNÉHO ÚZEMÍ ZELE. NÍZKÁ, LOUKY A PASTVINY

**KORIDORY**

- DS.k KORIDOR DOPRAVNÍ INFRASTRUKTURY - P. ŠÍ A CYKLISTICKÁ LÁVKA

Objednatel:  <b>M. ST. ERNOŠICE</b> Riegrova 1209 25228 ernošice	Zakázka: <b>ZM NA .2 ÚP ERNOŠICE</b> Výkres: <b>HLAVNÍ VÝKRES</b>
Zhotovitel: <b>Šindlerová felcman</b> prostorové plánování rovojná územní stavby a právo: J. Haška 1051/5 434 01 Most	Zakázkové íslo: <b>UP032</b> M ítko: <b>1:5 000</b> Datum: <b>08/2018</b>
Zodpov dný projektant: Ing. arch. Veronika Šindlerová, Ph.D. autORIZOVANÁ ARCHITEKTURA KA . 04 019	ást dokumentace: <b>2</b> íslo výkresu: <b>2</b>





HL.M.PRAHA  
K.Ú.RADOTÍN  
738620

KOSO  
669971

T EBOTOV  
770396

HL.M.PRAHA  
K.Ú.LIPENCE  
683973

VONOKLASY  
784982

ERNOŠICE  
620386

DOBŘICHOVICE  
627810

VŠENORY  
787272

JÍLOVIŠT  
660175

Záznam o ú inosti	
Vydal:	Zastupitelstvo M sta Ernošice
Datum nabytí ú inosti:	
Po izovatel:	M stský ú ad Ernošice, odbor územního plánování, Riegrova 1209, 252 28, Ernošice
Jméno oprávn né ú ední osoby:	Ing. Helena Ušíaková
Funke oprávn né ú ední osoby:	Vedoucí odboru územního plánování
Podpis:	Otisk ú edního razítka:

Zodpov dný projektant	
Projektant:	Ing. arch. Veronika Šindlerová, Ph.D. autorizovaná architektka KA . 04 019 Jaroslava Haška 1051/5, 434 01 Most
Podpis:	Otisk autoriza ního razítka:

### LEGENDA

#### PRVKY MAPOVÉHO DILA

- HRANICE SPRÁVNÍHO ÚZEMÍ M STA ERNOŠICE
- HRANICE SPRÁVNÍHO ÚZEMÍ SOUSEDNÍCH OBCÍ

#### VE EJN PROSP ŠNÉ STAVBY A VE EJN PROSP ŠNÁ OPAT ENÍ PRO VYVLASTN NÍ

- DS-00 DOPRAVNÍ INFRASTRUKTURA - POZEMNÍ KOMUNIKACE (NADZEMNÍ)
- DS-01 DOPRAVNÍ INFRASTRUKTURA - CYKLOSTEZKA, P ŠÍ KOMUNIKACE
- TI-00 TECHNICKÁ INFRASTRUKTURA
- DS-02 DOPRAVNÍ INFRASTRUKTURA - POZEMNÍ KOMUNIKACE (NADZEMNÍ) - RUŠENÁ
- DS-10 DOPRAVNÍ INFRASTRUKTURA - CYKLOSTEZKA, P ŠÍ KOMUNIKACE - RUŠENÁ

#### KORIDORY PRO VE EJN PROSP ŠNÉ STAVBY PRO VYVLASTN NÍ

- DS.k-00 KORIDOR DOPRAVNÍ INFRASTRUKTURY - P ŠÍ A CYKLISTICKÁ LÁVKA

#### VE EJN PROSP ŠNÉ STAVBY A VE EJNÁ PROSTRANSTVÍ PRO P EDKUPNÍ PRÁVO

- OV-00 OB ANSKÉ VYBAVENÍ
- PP-00 PLOCHY VE EJNÝCH PROSTRANSTVÍ - SYSTÉM SIDELNÍ ZELEN - PARKY, PARKOV UPRÁVENÉ PLOCHY

Objednatel:



**M STO ERNOŠICE**  
Riegrova 1209  
25228 Ernošice

Zakázka:

**ZM NA \_2  
ÚP ERNOŠICE**

Výkres:

**VÝKRES  
VE .PROSP.STAVEB  
OPAT .A ASANACÍ**

Zhotovitel:

**šindlerová  
felcman**  
prostorové plánování  
rovoje území  
stavební právo  
J. Haška 1051/5  
434 01 Most

Zodpov dný projektant:  
Ing. arch. Veronika Šindlerová, Ph.D.  
autorizovaná architektka KA . 04 019

Zakázkové íslo:

UP032

M ítko:

1:5 000

Datum:

08/2018

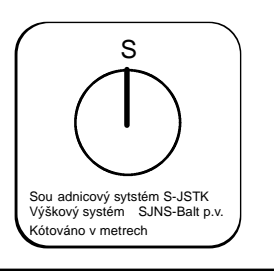
ást dokumentace:

2

íslo výkresu:

3





HL.M.PRAHA  
K.Ú.RADOTÍN  
738620

T EBOTOV  
770396

KOSO  
669971

HL.M.PRAHA  
K.Ú.LIPENCE  
683973

VONOKLASY  
784982

ERNOŠICE  
620386

DOBŘICHOVICE  
627810

VŠENORY  
787272

JÍLOVIŠT  
660175

Záznam o ú inosti	
Vydal:	Zastupitelstvo M sta ernošice
Datum nabytí ú inosti:	
Po izovatel:	M stský ú ad ernošice, odbor územního plánování, Riegrova 1209, 252 28, ernošice
Jméno oprávn né ú ední osoby:	Ing. Helena Ušíaková
Funke oprávn né ú ední osoby:	Vedoucí odboru územního plánování
Podpis:	Otisk ú edního razítka:

Zodpov dný projektant	
Projektant:	Ing. arch. Veronika Šindlerová, Ph.D. autORIZOVANÁ ARCHITEKTA KA - 04 019 Jaroslava Haška 1051/5, 434 01 Most
Podpis:	Otisk autoriza ního razítka:

### LEGENDA

#### PRVKY MAPOVÉHO DÍLA

HRANICE SPRÁVNÍHO ÚZEMÍ M STA ERNOŠICE

HRANICE SPRÁVNÍHO ÚZEMÍ SOUSEDNICH OBCÍ

#### DOPRAVA

MÍSTNÍ KOMUNIKACE KATEGORIE "C" - MÍSTNÍ

OBSLUŽNÉ KOMUNIKACE

MÍSTNÍ KOMUNIKACE KATEGORIE "C" - MÍSTNÍ

OBSLUŽNÉ KOMUNIKACE - RUŠENÉ

ŽELEZNÍ NÍ TRA

DOPRAVNÍ PLOCHY

MO 630 OZNA ENÍ MÍSTNÍCH KOMUNIKACÍ - MÍSTNÍ

OBSLUŽNÉ KOMUNIKACE

MO 630- OZNA ENÍ MÍSTNÍCH KOMUNIKACÍ - MÍSTNÍ

OBSLUŽNÉ KOMUNIKACE - RUŠENÉ

A50 CYKLISTICKÉ STEZKY

KORIDOR P ŠÍ A CYKLISTICKÉ LÁVKY

Objednatel:



**M STO ERNOŠICE**  
Riegrova 1209  
25228 ernošice

Zakázka:

**ZM NA \_2  
ÚP ERNOŠICE**

Výkres:

**KONCEPCE VE  
INFRASTRUKTURY  
DOPRAVA**

Zhotovitel:

**šindlerová  
felcman**  
prostorové plánování  
rozvoj území  
stavební právo  
J. Haška 1051/5  
434 01 Most

Zodpov dný projektant:  
Ing. arch. Veronika Šindlerová, Ph.D.  
autORIZOVANÁ ARCHITEKTA KA - 04 019

Zakázkové íslo:

UP032

M ítko:

1:5 000

Datum:

08/2018

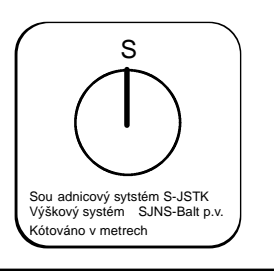
ást dokumentace:

2

íslo výkresu:

4





HL.M.PRAHA  
K.Ú.RADOTÍN  
738620

KOSO  
669971

T EBOTOV  
770396

HL.M.PRAHA  
K.Ú.LIPENCE  
683973

VONOKLASY  
784982

ERNOŠICE  
620386

DOBŘICHOVICE  
627810

VŠENORY  
787272

JÍLOVIŠT  
660175

Záznam o ú inosti	
Vydal:	Zastupitelstvo M sta ernošice
Datum nabytí ú inosti:	
Po izovateli:	M stský ú ad ernošice, odbor územního plánování, Riegrova 1209, 252 28, ernošice
Jméno oprávn ě ní ú ední osoby:	Ing. Helena Ušáková
Funkce oprávn ě ní ú ední osoby:	Vedoucí odboru územního plánování
Podpis:	Otisk ú edního razítka:

Zodpov dný projektant	
Projektant:	Ing. arch. Veronika Šindlerová, Ph.D. autorizovaná architektka KA - 04 019 Jaroslava Haška 1051/5, 434 01 Most
Podpis:	Otisk autoriza ního razítka:

### LEGENDA

#### PRVKY MAPOVÉHO DÍLA

- HRANICE SPRÁVNÍHO ÚZEMÍ M STA ERNOŠICE
- HRANICE SPRÁVNÍHO ÚZEMÍ SOUSEDNÍCH OBCÍ
- ZASTAV Ě NÉ ÚZEMÍ - AKTUALIZACE K 14.8.2017

#### PRVKY ÚSES

- NADREGIONÁLNÍ BOKORIDOR - FUNK NÍ
- NADREGIONÁLNÍ BOKORIDOR - RUŠENÝ
- LOKÁLNÍ BIOCENTRUM - RUŠENÉ
- LOKÁLNÍ BOKORIDOR NAVRHOVANÝ
- LOKÁLNÍ BOKORIDOR - RUŠENÝ

Objednatel:



**M STO ERNOŠICE**  
Riegrova 1209  
25228 ernošice

Zakázka:

**ZM NA \_2  
ÚP ERNOŠICE**

Výkres:

**VÝKRES KONCEPCE  
USPO ŘADÁNÍ  
KRAJINY**

Zhotovitel:

**šindlerová  
felcman**  
prostorové plánování  
rovojná územní  
stavební právo  
J. Haška 1051/5  
434 01 Most

Zodpov dný projektant:  
Ing. arch. Veronika Šindlerová, Ph.D.  
autorizovaná architektka KA - 04 019

Zakázkové íslo:

UP032

M ítko:

1:5 000

Datum:

08/2018

ást dokumentace:

2

íslo výkresu:

6