



Záznam o účinnosti	
Vydal:	Zastupitelstvo Města Černošice
Datum nabytí účinnosti:	
Pořizovatel:	Městský úřad Černošice, odbor územního plánování, Karlštejská 259, 252 28, Černošice
Jméno oprávněné úřední osoby:	Ing. Helena Ušiaková
Funkce oprávněné úřední osoby:	Referent odboru územního plánování
Podpis:	Otisk úředního razítka:


Zodpovědný projektant	
Projektant:	Ing. arch. Veronika Šindlerová, Ph.D. autorizovaná architektka ČKA č. 04 019 Kettnerova 2055/14, 155 00 Praha - Stodůlky
Podpis:	Otisk autorizačního razítka:

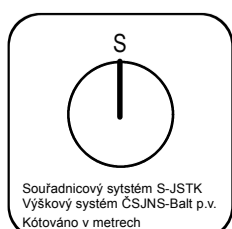
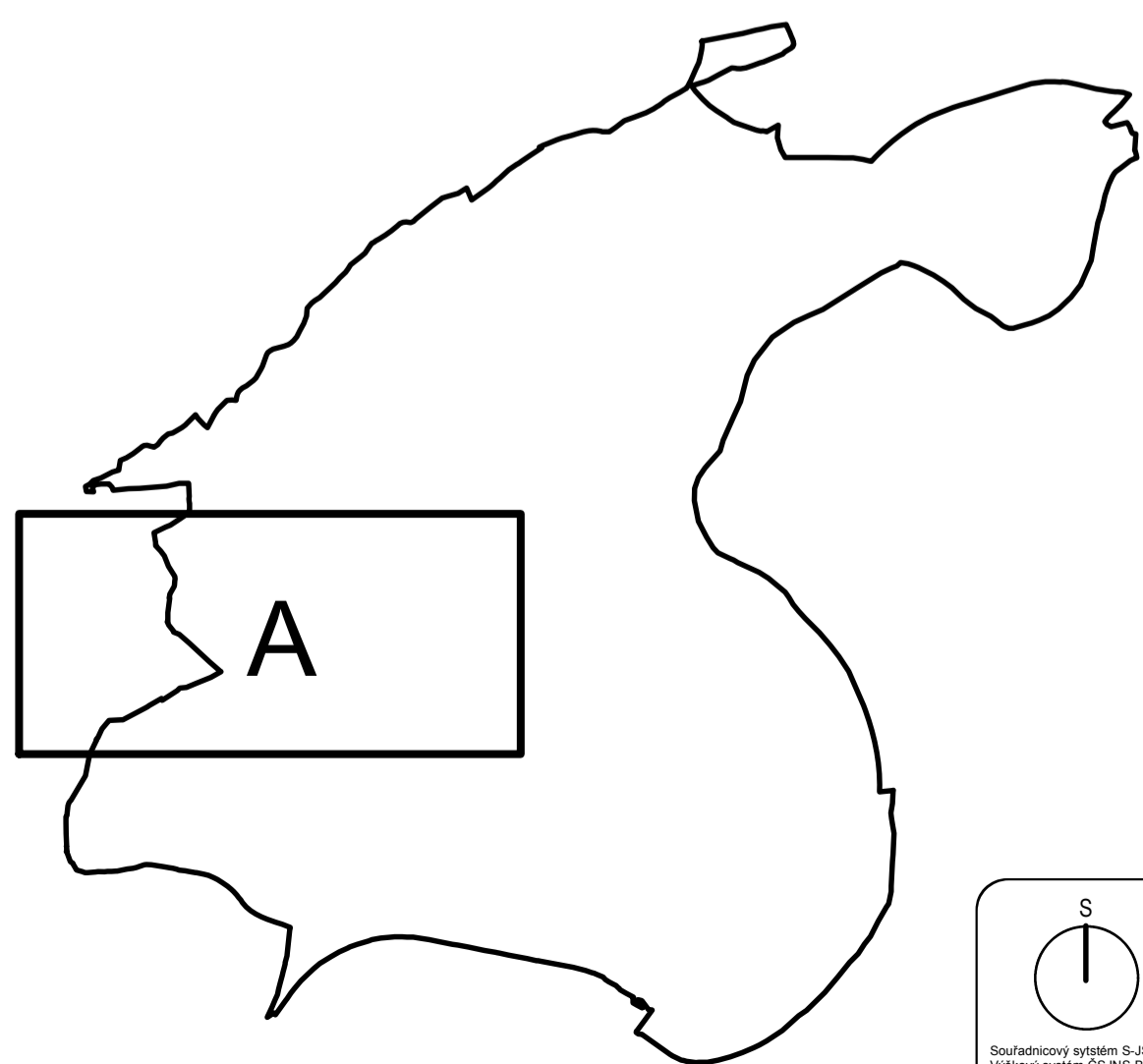
LEGENDA

PRVKY MAPOVÉHO DÍLA

-  HRANICE SPRÁVNÍHO ÚZEMÍ MĚSTA ČERNOŠICE
-  HRANICE SPRÁVNÍHO ÚZEMÍ SOUSEDNÍCH OBCÍ

ZÁVAZNÉ PRVKY

-  ZASTAVĚNÉ ÚZEMÍ – AKTUALIZACE K 31. 3. 2020



Objednatel:



MĚSTO ČERNOŠICE
Karlštejská 259
252 28 Černošice

Zakázka:

**ZMĚNA č. 3A
ÚP ČERNOŠICE**

Výkres:

**VÝKRES
ZÁKLADNÍHO
ČLENĚNÍ ÚZEMÍ**

Zhotovitel:

**šindlerová
felcman**
prostorové plánování
rozvoj území
stavební právo

Kettnerova 2055/14
155 00 Praha - Stodůlky

Zodpovědný projektant:
Ing. arch. Veronika Šindlerová, Ph.D.
autorizovaná architektka ČKA č. 04 019

Zakázkové číslo:

UP093

Měřítko:

1:5 000

Datum:

01/2022

Část dokumentace:	Číslo výkresu:
2	1