



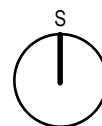
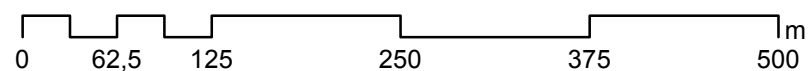
Podkladová data © ČÚZK, 2021

## LEGENDA

### PLOCHY S ROZDÍLNÝM ZPŮSOBEM VYUŽITÍ

DLE VYHLÁŠKY Č. 501/2006 Sb.

**OH** PLOCHY OBČANSKÉHO VYBAVENÍ - HŘBITOVY A CÍRKEVNÍ STAVBY



## ZMĚNA č. 5 ÚZEMNÍHO PLÁNU ČERNOŠICE






Výkres

**KOORDINAČNÍ VÝKRES 1:5000**

Část dokumentace / Číslo výkresu

**4 / 1**















### LIMITY PŘÍRODNÍ A KRAJINNÉ

-  VÝZNAMNÝ KRAJINNÝ PRVEK - REGISTROVANÝ
-  OP NADREGIONÁLNÍHO BIOKORIDORU
-  PUPFL
-  VZDÁLENOST 50 M OD OKRAJE LESA
-  PŮDY I. A II. TŘÍDY OCHRANY ZPF

### LIMITY KULTURNÍ A HISTORICKÉ

-  ÚZEMÍ S ARCHEOLOGICKÝMI NÁLEZY I. A II. KATEGORIE

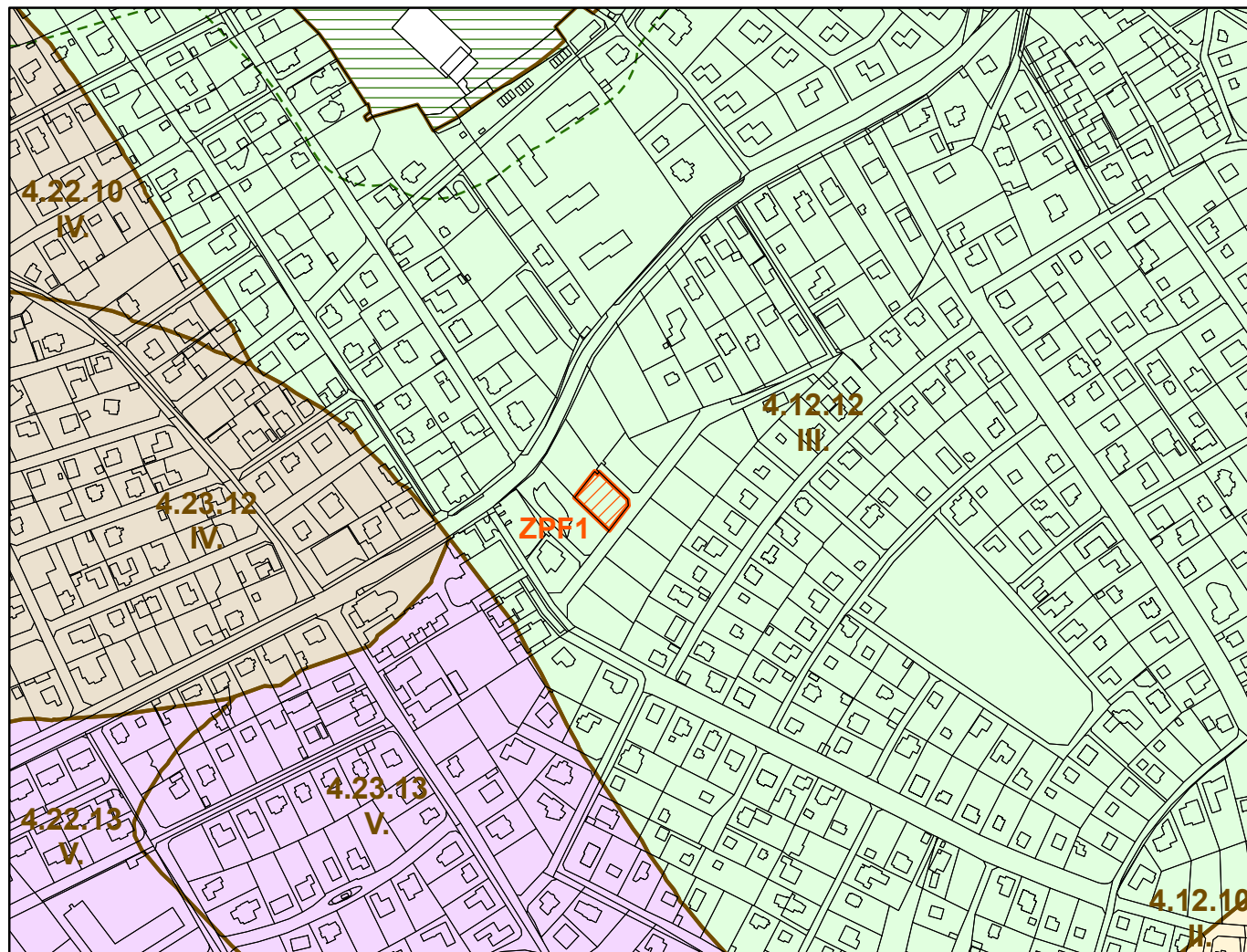
### LIMITY CIVILIZAČNÍ

-  SILNICE II. TŘÍDY
-  ELEKTRICKÉ VEDENÍ VN 22 KV
-  OCHRANNÉ PÁSMO ELEKTRICKÝCH VEDENÍ
-  DISTRIBUČNÍ TRAFOSTANICE
-  STŘEDOTLAKÝ PLYNOVOD (STL) - ROZVODY (ORIENTAČNÍ PRŮBĚH)
-  VODOVODNÍ ŘAD (ORIENTAČNÍ PRŮBĚH)
-  PŘÍVOD Z ČERPACÍ STANICE (ORIENTAČNÍ PRŮBĚH)
-  VODOJEM
-  ČERPACÍ STANICE VODÁRENSKÁ
-  KANALIZACE DEŠŤOVÁ (ORIENTAČNÍ PRŮBĚH)
-  KANALIZACE SPLAŠKOVÁ (ORIENTAČNÍ PRŮBĚH)
-  ELEKTRONICKÉ KOMUNIKAČNÍ ZAŘÍZENÍ
-  RADIOVÉ SMĚROVÉ SPOJE
-  KABELOVÉ KOMUNIKAČNÍ VEDENÍ

CELÉ ŘEŠENÉ ÚZEMÍ SE NACHÁZÍ V OCHRANNÉM PÁSMU VEŘEJNÉHO MEZINÁRODNÍHO LETIŠTĚ PRAHA/RUZYNĚ – OP SE ZÁKAZEM LASEROVÝCH ZAŘÍZENÍ – SEKTOR B

CELÉ ŘEŠENÉ ÚZEMÍ SE NACHÁZÍ V OCHRANNÉM PÁSMU RADIOLOKAČNÍHO ZAŘÍZENÍ MINISTERSTVA OBRANY





CELÉ ŘEŠENÉ ÚZEMÍ JE ZÁJMOVÝM ÚZEMÍM MINISTERSTVA OBRANY Z HLEDISKA POVOLOVÁNÍ VYJMENOVANÝCH DRUHŮ STAVEB





Podkladová data © ČÚZK, 2021

## LEGENDA




### ZEMĚDĚLSKÝ PŮDNÍ FOND

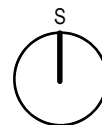
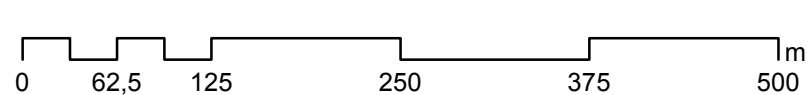
-  HRANICE BPEJ
- 4.37.16** KÓD BPEJ
- IV.** TŘÍDA OCHRANY ZPF
-  III. TŘÍDA OCHRANY ZPF
-  IV. TŘÍDA OCHRANY ZPF
-  V. TŘÍDA OCHRANY ZPF

### POZEMKY URČENÉ K PLNĚNÍ FUNKCÍ LESA

-  LES
-  VZDÁLENOST 50 M OD OKRAJE LESA

### ZÁBORY ZEMĚDĚLSKÉHO PŮDNÍHO FONDU

-  PLOCHA ZMĚNY SE ZÁBOREM ZPF VYHODNOCENÝM V PLATNÉM ÚP ČERNOŠICE, ALE VE ZMĚNĚ Č. 5 ÚP ČERNOŠICE VYMEZENÁ PRO JINÝ ZPŮSOB VYUŽITÍ
-  ČÍSLO LOKALITY ZÁBORU ZPF
-  ČÁST PLOCHY ZMĚNY PŘEDSTAVUJÍCÍ ZÁBOR ZPF



# ZMĚNA č. 5 ÚZEMNÍHO PLÁNU ČERNOŠICE

Výkres

Část dokumentace / Číslo výkresu

**VÝKRES PŘEDPOKLÁDANÝCH  
ZÁBORŮ PŮDNÍHO FONDU 1:5000**

**4 / 3**