






LEGENDA

PRVKY MAPOVÉHO DÍLA

-  HRANICE SPRÁVNÍHO ÚZEMÍ MĚSTA ČERNOŠICE
-  HRANICE SPRÁVNÍHO ÚZEMÍ SOUSEDNÍCH OBCÍ

ZÁVAZNÉ PRVKY

-  ZASTAVĚNÉ ÚZEMÍ – AKTUALIZACE K 23. 5. 2023
-  ZASTAVITELNÉ PLOCHY – RUŠENÉ
-  ZASTAVITELNÉ PLOCHY

| Záznam o účinnosti | |
|---|--|
| Označení správního orgánu, který změnu vydal: | Zastupitelstvo Města Černošice |
| Datum nabytí účinnosti změny územního plánu: | |
| Pořizovatel: | Městský úřad Černošice, odbor územního plánování Karlštejská 259, 252 28, Černošice |
| Jméno oprávněné úřední osoby pořizovatele: | Ing. arch. Klára Zvěřevová |
| Funkce oprávněné úřední osoby pořizovatele: | Vedoucí odboru územního plánování |
| Podpis: | Otisk úředního razítka: |

| Zodpovědný projektant | |
|-----------------------|--|
| Projektant: | Ing. arch. Veronika Šindlerová, Ph.D. autorizovaná architektka ČKA č. 04 019 Kettnerova 2055/14, 155 00 Praha - Stodůlky |
| Podpis: | Otisk autorizačního razítka: |

Objednatel:



MĚSTO ČERNOŠICE
Karlštejská 259
252 28 Černošice

Zakázka:

**ZMĚNA č. 6B
ÚP ČERNOŠICE**
VYDANÁ ZMĚNA

Výkres:

**VÝKRES
ZÁKLADNÍHO
ČLENĚNÍ ÚZEMÍ**

Zhotovitel:



**šindlerová
felcman**
prostorové plánování
rozvoj území
stavební právo

Kettnerova 2055/14
155 00 Praha - Stodůlky

Zodpovědný projektant:
Ing. arch. Veronika Šindlerová, Ph.D.
autorizovaná architektka ČKA č. 04 019

Zakázkové číslo:

UP151

Měřítko:

1:5 000

Datum:

02/2024

Část dokumentace: Číslo výkresu:

2 1