


CHÝNICE

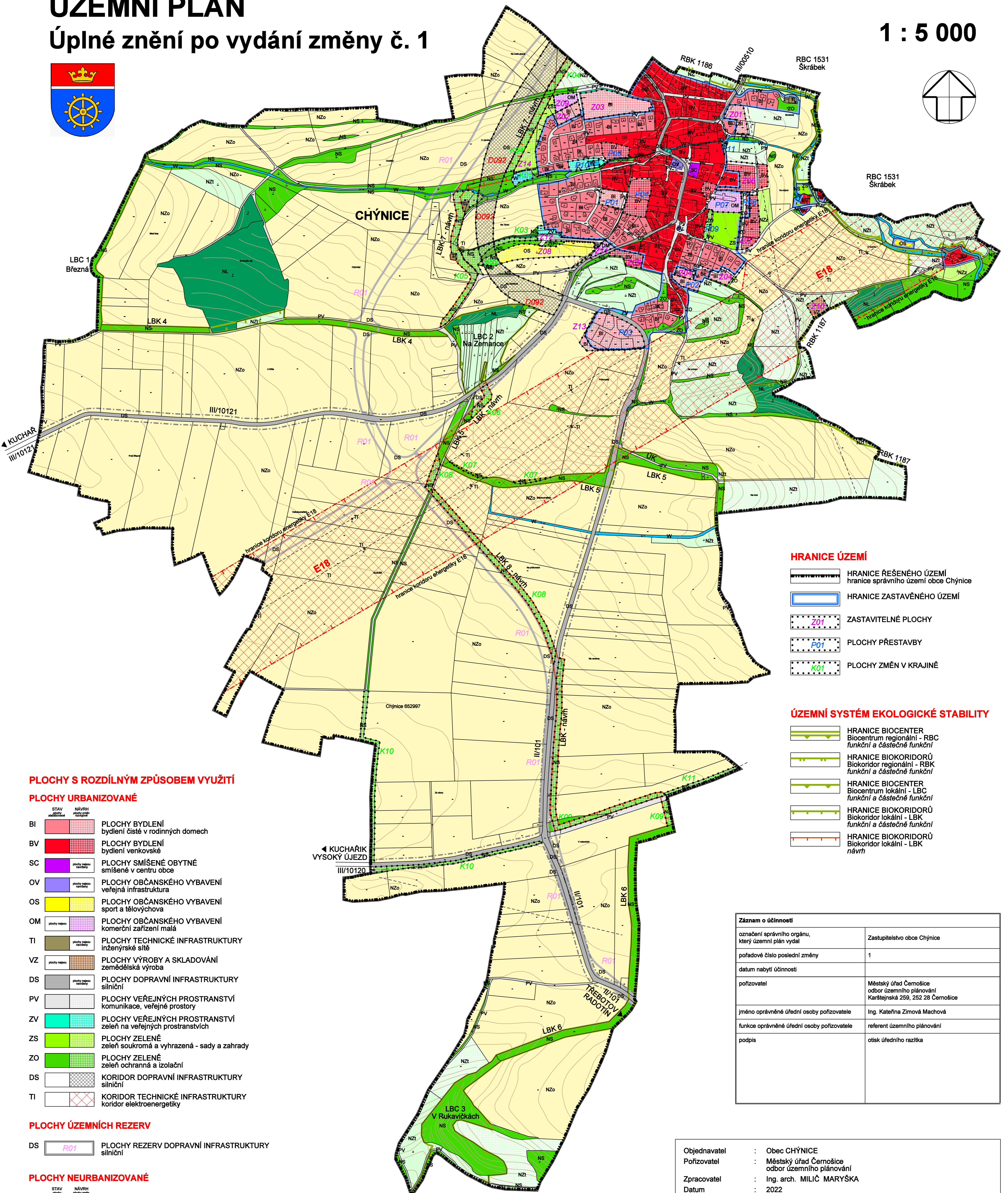
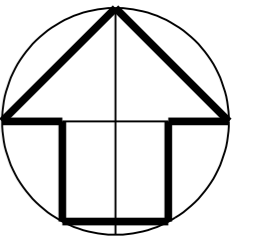
ÚZEMNÍ PLÁN

Úplné znění po vydání změny č. 1



HLAVNÍ VÝKRES

1 : 5 000



PLOCHY S ROZDÍLNÝM ZPŮSOBEM VYUŽITÍ

PLOCHY URBANIZOVANÉ

STAV	NÁVRH	POPIS
BI		PLOCHY BYDLENÍ bydlení čisté v rodinných domech
BV		PLOCHY BYDLENÍ bydlení venkovské
SC		PLOCHY SMÍŠENÉ OBYTNÉ smíšené v centru obce
OV		PLOCHY OBČANSKÉHO VYBAVENÍ veřejná infrastruktura
OS		PLOCHY OBČANSKÉHO VYBAVENÍ sport a tělovýchova
OM		PLOCHY OBČANSKÉHO VYBAVENÍ komerční zařízení malá
TI		PLOCHY TECHNICKÉ INFRASTRUKTURY inženýrské sítě
VZ		PLOCHY VÝROBY A SKLADOVÁNÍ zemědělská výroba
DS		PLOCHY DOPRAVNÍ INFRASTRUKTURY silniční
PV		PLOCHY VEŘEJNÝCH PROSTRANSTVÍ komunikace, veřejné prostory
ZV		PLOCHY VEŘEJNÝCH PROSTRANSTVÍ zeleň na veřejných prostranstvích
ZS		PLOCHY ZELENÉ zeleň soukromá a vyhrazená - sady a zahrady
ZO		PLOCHY ZELENÉ zeleň ochranná a izolační
DS		KORIDOR DOPRAVNÍ INFRASTRUKTURY silniční
TI		KORIDOR TECHNICKÉ INFRASTRUKTURY koridor elektroenergetiky

PLOCHY ÚZEMNÍCH REZERV

DS		PLOCHY REZERV DOPRAVNÍ INFRASTRUKTURY silniční
----	--	---

PLOCHY NEURBANIZOVANÉ

STAV	NÁVRH	POPIS
NL		PLOCHY LESNÍ pozemky určené k plnění funkce lesa
NZt		PLOCHY ZEMĚDĚLSKÉ trvalý travní porost
NZo		PLOCHY ZEMĚDĚLSKÉ orná půda

NZz		PLOCHY ZEMĚDĚLSKÉ sady a zahrady
NS		PLOCHY SMÍŠENÉ NEZASTAVĚNÉHO ÚZEMÍ přírodní, vodní, zemědělské, lesní
W		PLOCHY VODNÍ A VODOHOSPODÁŘSKÉ vodní toky a vodní nádrže

Mapové podklady

	POLOHOPIS katastrální mapa
	VÝŠKOPIS vrstevnice

HRANICE ÚZEMÍ

	HRANICE ŘEŠENÉHO ÚZEMÍ hranice správního území obce Chýnice
	HRANICE ZASTAVĚNÉHO ÚZEMÍ
	ZASTAVITELNÉ PLOCHY
	PLOCHY PŘESTAVBY
	PLOCHY ZMĚN V KRAJINĚ

ÚZEMNÍ SYSTÉM EKOLOGICKÉ STABILITY

	HRANICE BIOCENTER Biocentrum regionální - RBC funkční a částečně funkční
	HRANICE BIODORŮ Biokoridor regionální - RBK funkční a částečně funkční
	HRANICE BIOCENTER Biocentrum lokální - LBC funkční a částečně funkční
	HRANICE BIODORŮ Biokoridor lokální - LBK funkční a částečně funkční
	HRANICE BIODORŮ Biokoridor lokální - LBK návrh

Záznam o účinnosti	
označení správního orgánu, který územní plán vydal	Zastupitelstvo obce Chýnice
pořadové číslo poslední změny	1
datum nabytí účinnosti	
pořizovatel	Městský úřad Černošice odbor územního plánování Karstejská 259, 252 28 Černošice
jméno oprávněné úřední osoby pořizovatele	Ing. Kateřina Zimová Machová
funkce oprávněné úřední osoby pořizovatele	referent územního plánování
podpis	otisk úředního razítka

Objednavatel : Obec CHÝNICE
Pořizovatel : Městský úřad Černošice
odbor územního plánování
Zpracovatel : Ing. arch. MILIČ MARYŠKA
Datum : 2022

CHÝNICE - k.ú. Chýnice
ÚZEMNÍ PLÁN - Úplné znění po vydání změny č. 1

HLAVNÍ VÝKRES

měřítko : 1 : 5 000

B