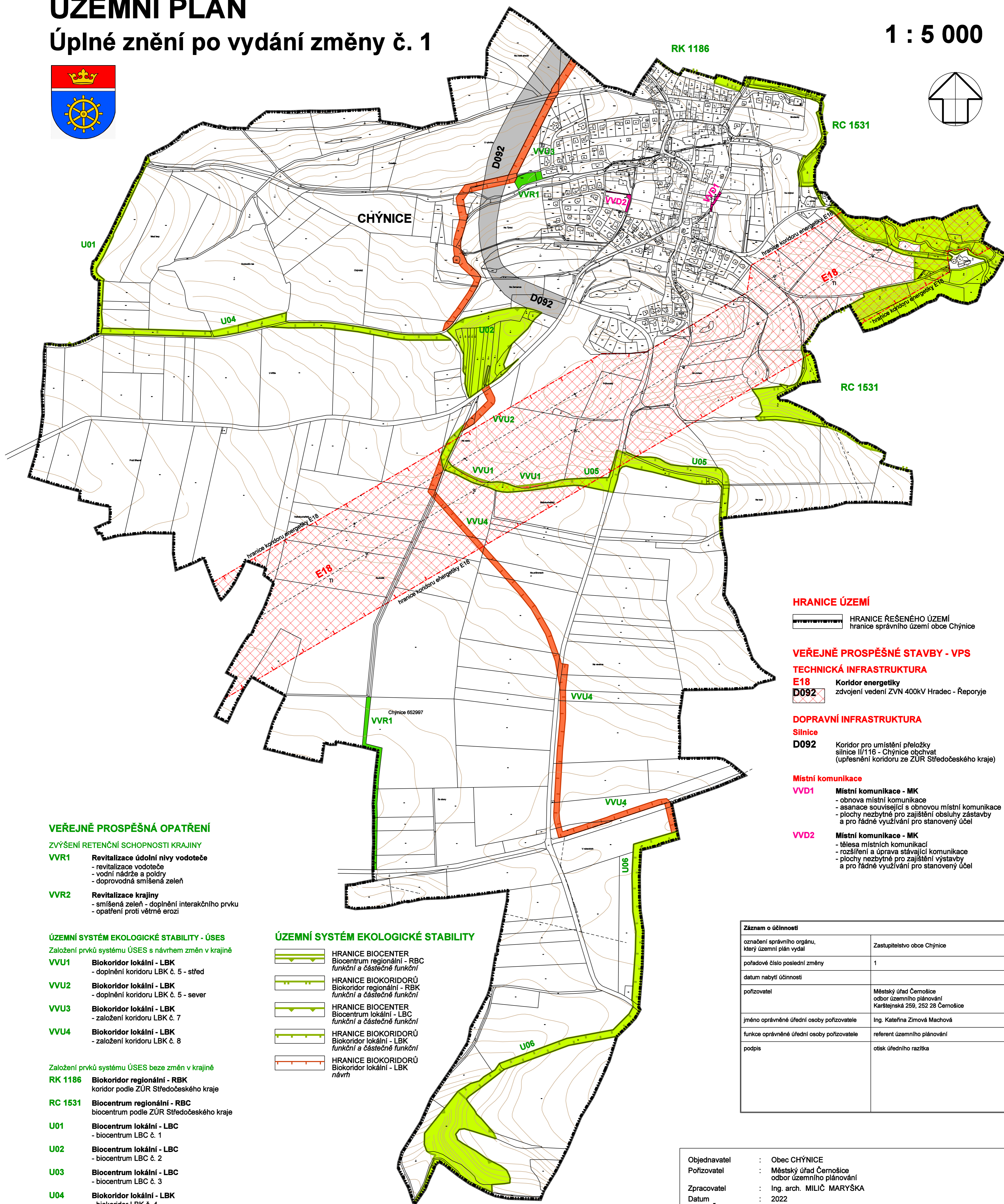
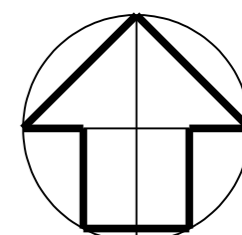



CHÝNICE ÚZEMNÍ PLÁN

Úplné znění po vydání změny č. 1

VÝKRES VEŘEJNĚ PROSPĚŠNÝCH STAVEB, OPATŘENÍ A ASANACÍ

1 : 5 000



VEŘEJNĚ PROSPĚŠNÁ OPATŘENÍ

ZVÝŠENÍ RETENČNÍ SCHOPNOSTI KRAJINY

- VVR1** Revitalizace údolní nivy vodoteče
- revitalizace vodoteče
- vodní nádrže a poldry
- doprovodná smíšená zeleň
- VVR2** Revitalizace krajiny
- smíšená zeleň - doplnění interakčního prvku
- opatření proti větrné erozi

ÚZEMNÍ SYSTÉM EKOLOGICKÉ STABILITY - ÚSES

Založení prvků systému ÚSES s návrhem změn v krajině

- VVU1** Biokoridor lokální - LBK
- doplnění koridoru LBK č. 5 - střed
- VVU2** Biokoridor lokální - LBK
- doplnění koridoru LBK č. 5 - sever
- VVU3** Biokoridor lokální - LBK
- založení koridoru LBK č. 7
- VVU4** Biokoridor lokální - LBK
- založení koridoru LBK č. 8

Založení prvků systému ÚSES bez změn v krajině

- RK 1186** Biokoridor regionální - RBK
koridor podle ZÚR Středočeského kraje
- RC 1531** Biocentrum regionální - RBC
biocentrum podle ZÚR Středočeského kraje
- U01** Biocentrum lokální - LBC
- biocentrum LBC č. 1
- U02** Biocentrum lokální - LBC
- biocentrum LBC č. 2
- U03** Biocentrum lokální - LBC
- biocentrum LBC č. 3
- U04** Biokoridor lokální - LBK
- biokoridor LBK č. 4
- U05** Biokoridor lokální - LBK
- biokoridor LBK č. 5
- U06** Biokoridor lokální - LBK
- biokoridor LBK č. 6

ÚZEMNÍ SYSTÉM EKOLOGICKÉ STABILITY

- HRANICE BIOCENTER**
Biocentrum regionální - RBC
funkční a částečně funkční
- HRANICE BIKORIDORŮ**
Biokoridor regionální - RBK
funkční a částečně funkční
- HRANICE BIOCENTER**
Biocentrum lokální - LBC
funkční a částečně funkční
- HRANICE BIKORIDORŮ**
Biokoridor lokální - LBK
funkční a částečně funkční
- HRANICE BIKORIDORŮ**
Biokoridor lokální - LBK
návrh

HRANICE ÚZEMÍ

- HRANICE ŘEŠENÉHO ÚZEMÍ**
hranice správního území obce Chýnice

VEŘEJNĚ PROSPĚŠNÉ STAVBY - VPS

TECHNICKÁ INFRASTRUKTURA

- E18** Koridor energetiky
D092 zdvoujení vedení ZVN 400kV Hradec - Řeporyje

DOPRAVNÍ INFRASTRUKTURA

- Silnice**
D092 Koridor pro umístění přeložky silnice II/116 - Chýnice obchvat (upřesnění koridoru ze ZÚR Středočeského kraje)

Místní komunikace

- VVD1** Místní komunikace - MK
- obnova místní komunikace
- asanace související s obnovou místní komunikace
- plochy nezbytné pro zajištění obsluhy zástavby a pro řádné využívání pro stanovený účel
- VVD2** Místní komunikace - MK
- tělesa místních komunikací
- rozšíření a úprava stávající komunikace
- plochy nezbytné pro zajištění výstavby a pro řádné využívání pro stanovený účel

Záznam o účinnosti	
označení správního orgánu, který územní plán vydal	Zastupitelstvo obce Chýnice
pořadové číslo poslední změny	1
datum nabytí účinnosti	
pořizovatel	Městský úřad Černošice odbor územního plánování Karstejská 259, 252 28 Černošice
jméno oprávněné úřední osoby pořizovatele	Ing. Kateřina Zimová Machová
funkce oprávněné úřední osoby pořizovatele	referent územního plánování
podpis	otisk úředního razítka

Objednavatel : Obec CHÝNICE
Pořizovatel : Městský úřad Černošice
odbor územního plánování
Zpracovatel : Ing. arch. MILIČ MARYŠKA
Datum : 2022

CHÝNICE - k.ú. Chýnice
ÚZEMNÍ PLÁN - Úplné znění po vydání změny č. 1
VÝKRES VEŘEJNĚ PROSPĚŠNÝCH
STAVEB, OPATŘENÍ A ASANACÍ

měřítko : 1 : 5 000

C