


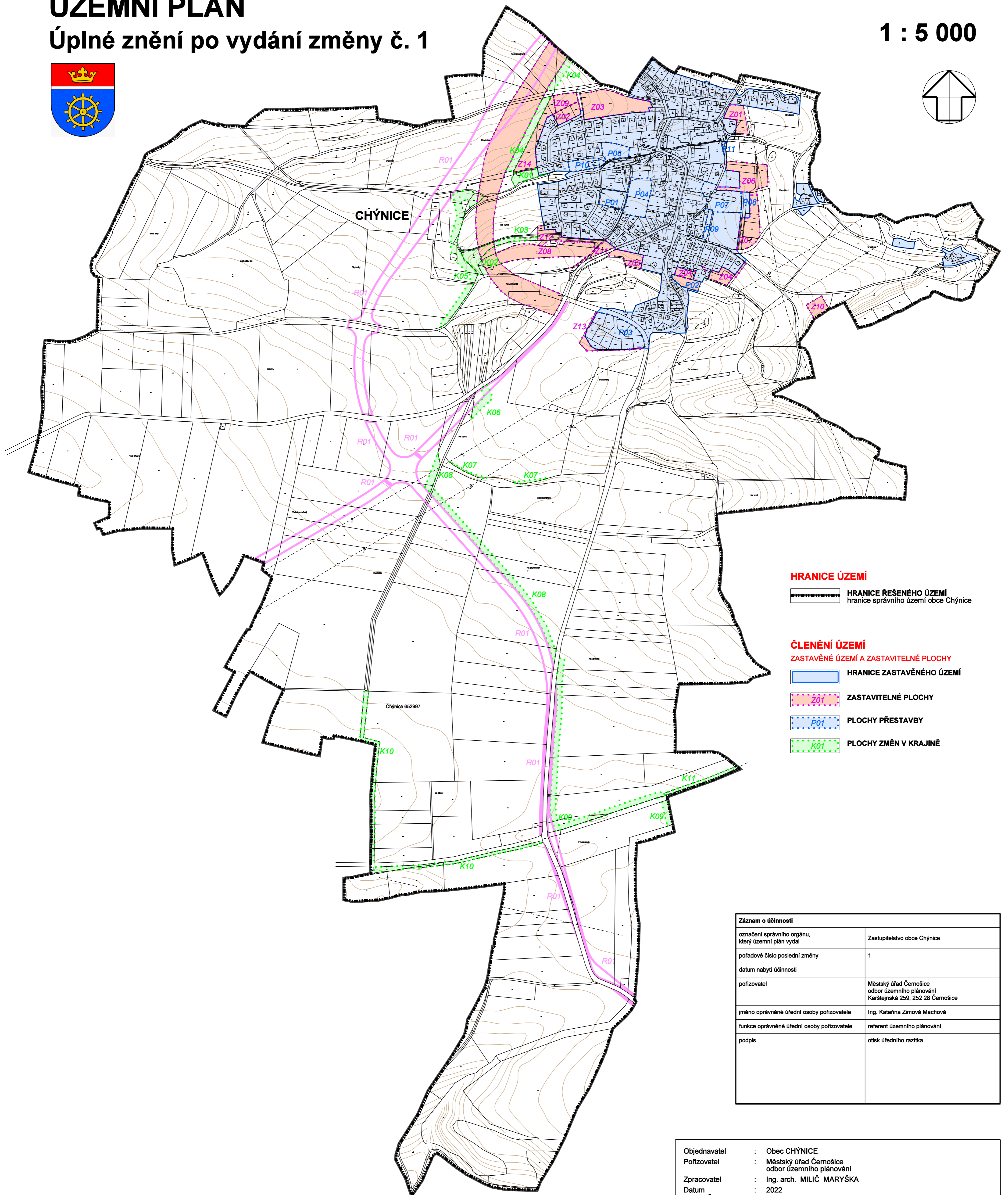
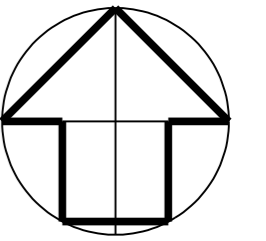
CHÝNICE ÚZEMNÍ PLÁN

Úplné znění po vydání změny č. 1



VÝKRES ZÁKLADNÍHO ČLENĚNÍ ÚZEMÍ

1 : 5 000



HRANICE ÚZEMÍ

HRANICE ŘEŠENÉHO ÚZEMÍ
hranice správního území obce Chýnice

ČLENĚNÍ ÚZEMÍ

ZASTAVĚNÉ ÚZEMÍ A ZASTAVITELNÉ PLOCHY

HRANICE ZASTAVĚNÉHO ÚZEMÍ

ZASTAVITELNÉ PLOCHY

PLOCHY PŘESTAVBY

PLOCHY ZMĚN V KRAJINĚ

Záznam o účinnosti	
označení správního orgánu, který územní plán vydal	Zastupitelstvo obce Chýnice
pořadové číslo poslední změny	1
datum nabytí účinnosti	
pořizovatel	Městský úřad Černošice odbor územního plánování Karstejská 259, 252 28 Černošice
jméno oprávněné úřední osoby pořizovatele	Ing. Kateřina Zimová Machová
funkce oprávněné úřední osoby pořizovatele	referent územního plánování
podpis	otisk úředního razítka

Mapové podklady

POLOHOPIS
katastrální mapa
 VÝŠKOPIS
vstevnice

Objednavatel : Obec CHÝNICE
Pořizovatel : Městský úřad Černošice
odbor územního plánování
Zpracovatel : Ing. arch. MILIČ MARYŠKA
Datum : 2022

CHÝNICE - k.ú. Chýnice
ÚZEMNÍ PLÁN - Úplné znění po vydání změny č. 1

VÝKRES ZÁKLADNÍHO ČLENĚNÍ ÚZEMÍ

měřítko : 1 : 5 000

A