


# CHÝNICE

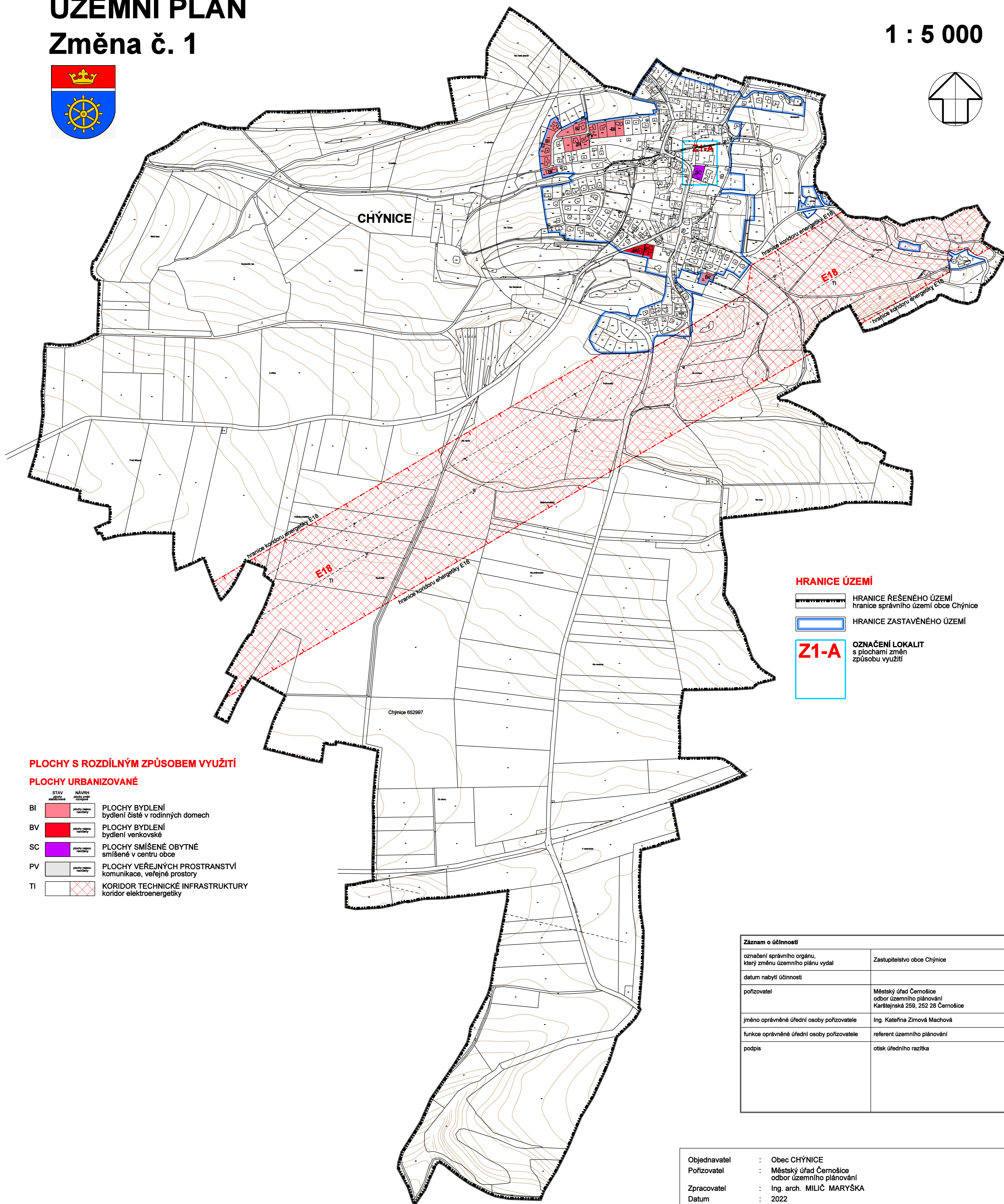
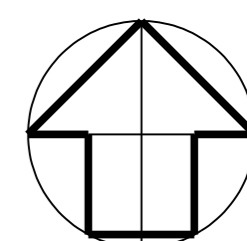
## ÚZEMNÍ PLÁN

### Změna č. 1



## HLAVNÍ VÝKRES

1 : 5 000



#### PLOCHY S ROZDÍLNÝM ZPŮSOBEM VYUŽITÍ

##### PLOCHY URBANIZOVANÉ

STAV	NÁVRH	
BI		PLOCHY BYDLENÍ bydlení čisté v rodinných domech
BV		PLOCHY BYDLENÍ bydlení venkovské
SC		PLOCHY SMÍŠENÉ OBYTNÉ smíšené v centru obce
PV		PLOCHY VEŘEJNÝCH PROSTRANSTVÍ komunikace, veřejné prostory
TI		KORIDOR TECHNICKÉ INFRASTRUKTURY koridor elektroenergetiky

#### HRANICE ÚZEMÍ

	HRANICE ŘEŠENÉHO ÚZEMÍ hranice správního území obce Chýnice
	HRANICE ZASTAVĚNÉHO ÚZEMÍ
	OZNAČENÍ LOKALIT s plochami změn způsobu využití

Záznam o účinnosti	
označení správního orgánu, který změnu územního plánu vydal	Zastupitelstvo obce Chýnice
datum nabytí účinnosti	
pořizovatel	Městský úřad Černošice odbor územního plánování Karstějská 259, 252 28 Černošice
jméno oprávněné úřední osoby pořizovatele	Ing. Kateřina Zimová Machová
funkce oprávněné úřední osoby pořizovatele	referent územního plánování
podpis	otisk úředního razítka

#### Mapové podklady

	POLOHOPIS katastrální mapa
	VÝŠKOPIS vrstevnice

Objednavatel : Obec CHÝNICE  
Pořizovatel : Městský úřad Černošice  
odbor územního plánování  
Zpracovatel : Ing. arch. MILIČ MARYŠKA  
Datum : 2022

### CHÝNICE - k.ú. Chýnice

### ÚZEMNÍ PLÁN - ZMĚNA č. 1

HLAVNÍ VÝKRES

měřítko : 1 : 5 000

B