

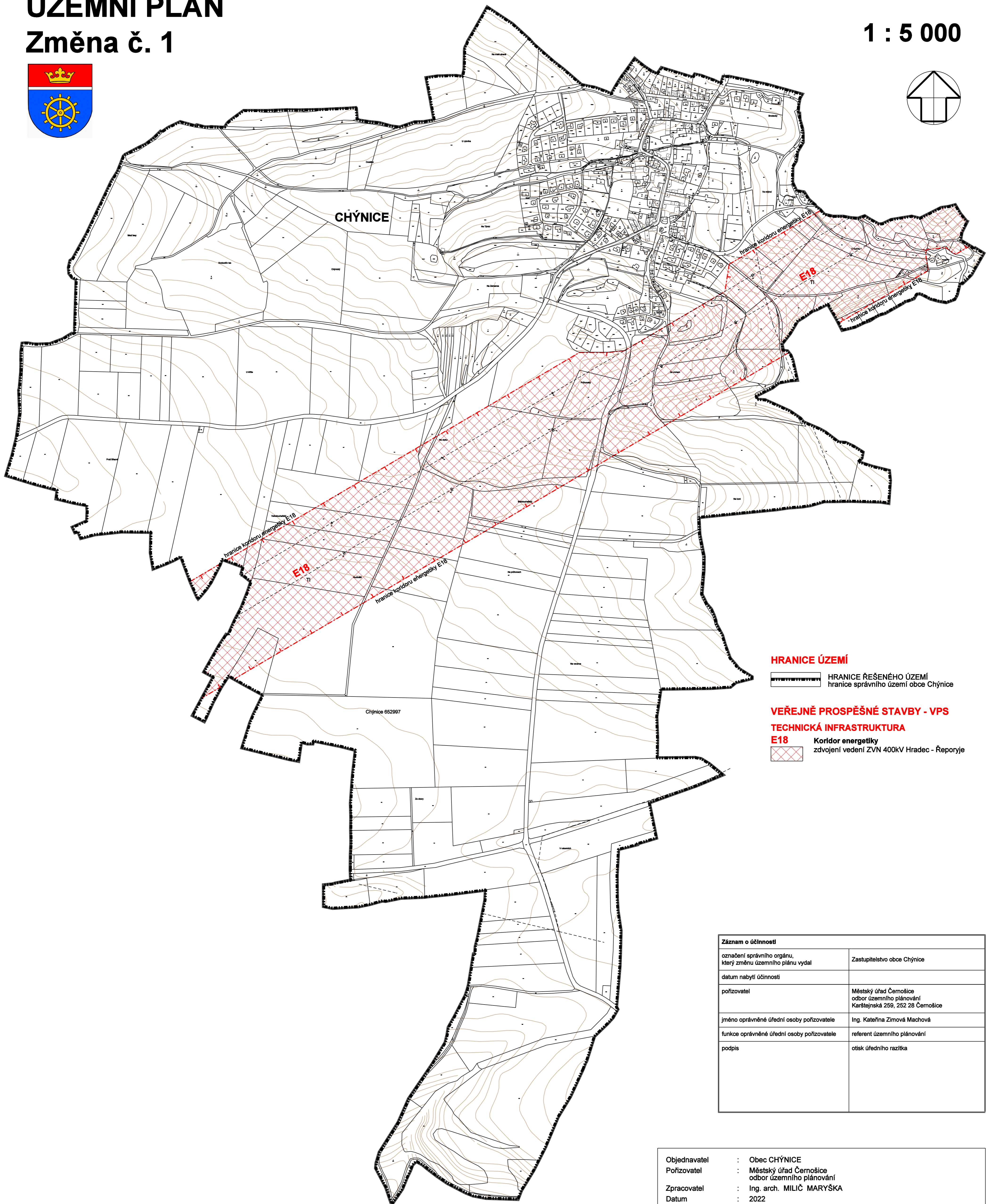
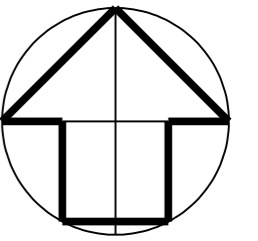

CHÝNICE

ÚZEMNÍ PLÁN

Změna č. 1

VÝKRES VEŘEJNĚ PROSPĚŠNÝCH STAVEB, OPATŘENÍ A ASANACÍ

1 : 5 000



HRANICE ÚZEMÍ

HRANICE ŘEŠENÉHO ÚZEMÍ
hranice správního území obce Chýnice

VEŘEJNĚ PROSPĚŠNÉ STAVBY - VPS

TECHNICKÁ INFRASTRUKTURA

E18 Koridor energetiky
zdvojení vedení ZVN 400kV Hradec - Řeporyje

Záznam o účinnosti	
označení správního orgánu, který změnu územního plánu vydal	Zastupitelstvo obce Chýnice
datum nabytí účinnosti	
pořizovatel	Městský úřad Černošice odbor územního plánování Karstějská 259, 252 28 Černošice
jméno oprávněné úřední osoby pořizovatele	Ing. Kateřina Zimová Machová
funkce oprávněné úřední osoby pořizovatele	referent územního plánování
podpis	otisk úředního razítka

Objednavatel : Obec CHÝNICE
Pořizovatel : Městský úřad Černošice
odbor územního plánování
Zpracovatel : Ing. arch. MILIČ MARYŠKA
Datum : 2022

CHÝNICE - k.ú. Chýnice
ÚZEMNÍ PLÁN - ZMĚNA č. 1
VÝKRES VEŘEJNĚ PROSPĚŠNÝCH
STAVEB, OPATŘENÍ A ASANACÍ

měřítko : 1 : 5 000

C