


CHÝNICE

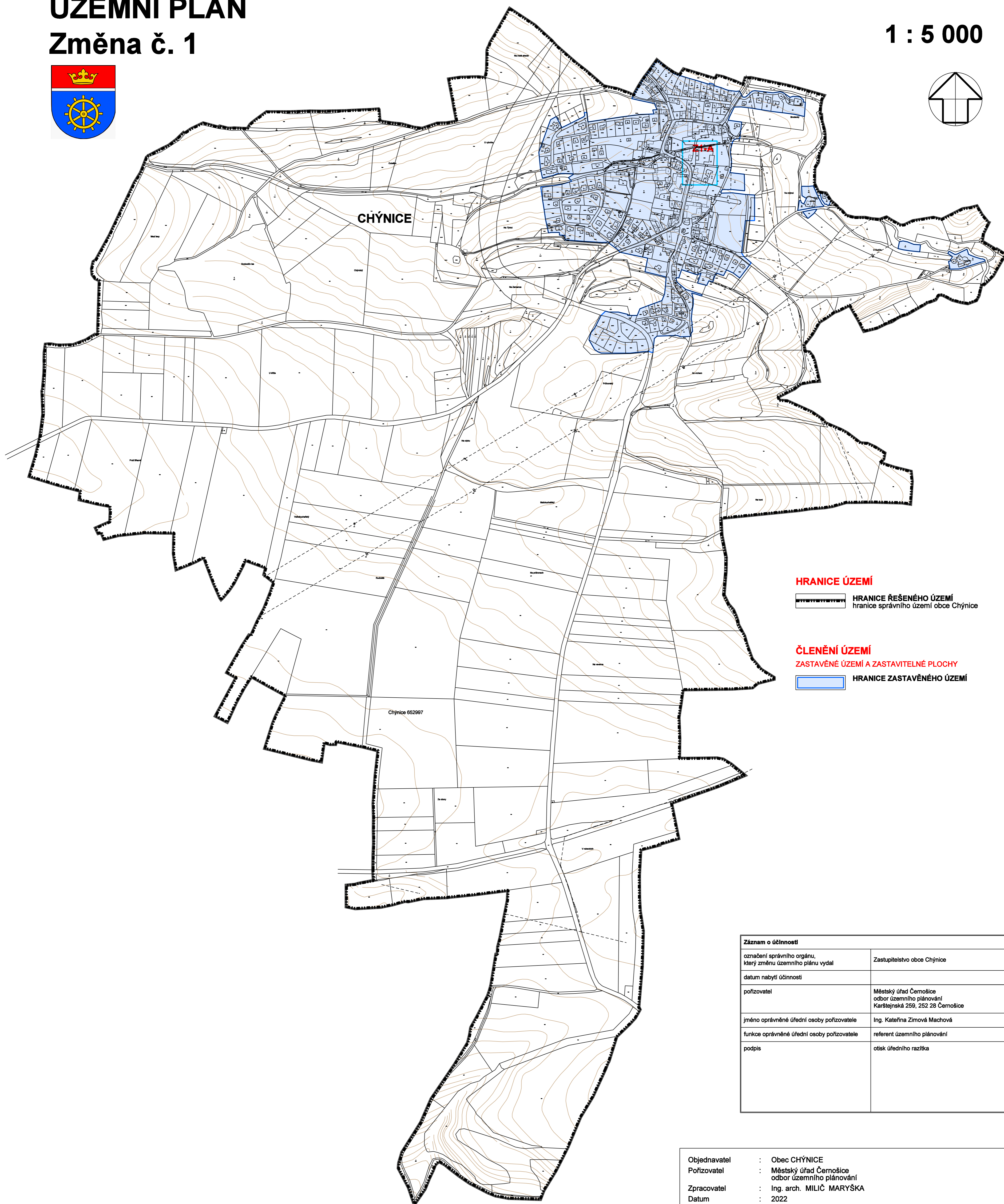
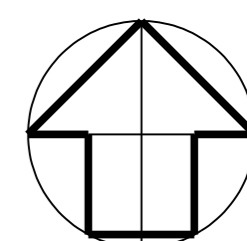
ÚZEMNÍ PLÁN

Změna č. 1



VÝKRES ZÁKLADNÍHO ČLENĚNÍ ÚZEMÍ

1 : 5 000



HRANICE ÚZEMÍ

 HRANICE ŘEŠENÉHO ÚZEMÍ
hranice správního území obce Chýnice

ČLENĚNÍ ÚZEMÍ

ZASTAVĚNÉ ÚZEMÍ A ZASTAVITELNÉ PLOCHY

 HRANICE ZASTAVĚNÉHO ÚZEMÍ

Záznam o účinnosti	
označení správního orgánu, který změnu územního plánu vydal	Zastupitelstvo obce Chýnice
datum nabytí účinnosti	
pořizovatel	Městský úřad Černošice odbor územního plánování Karstějská 259, 252 28 Černošice
jméno oprávněné úřední osoby pořizovatele	Ing. Kateřina Zimová Machová
funkce oprávněné úřední osoby pořizovatele	referent územního plánování
podpis	otisk úředního razítka

Objednavatel : Obec CHÝNICE
Pořizovatel : Městský úřad Černošice
odbor územního plánování
Zpracovatel : Ing. arch. MILIČ MARYŠKA
Datum : 2022

CHÝNICE - k.ú. Chýnice
ÚZE

VÝKRES ZÁKLADNÍHO ČLENĚNÍ ÚZEMÍ

měřítko : 1 : 5 000

A