






Územní studie veřejných prostranství obce Čisovice


ČERNOŠICE
Pořizovatel:
Město Černošice
Riegrova 1209, 252 28 Černošice

 EVROPSKÁ UNIE
Evropský fond pro regionální rozvoj
Integrovaný regionální operační program
 MINISTERSTVO
PRO MÍSTNÍ
ROZVOJ ČR
Zpracovatel:
Ing. arch. Petr Durdík – Atelier D+
Na Okraji 2024/11, 162 00 Praha 6

Lokalita – O10

Vypracoval:
doc. Ing. arch. Petr Durdík
Ing. arch. Lenka Šilhavá

Datum – 05/2018

Výkres č. 07_A - VIZUALIZACE - PERSPEKTIVA 01

Ing. Marie Matějková
Ing. Jan Bayerle

Ing. Václav Pivoňka

Paré