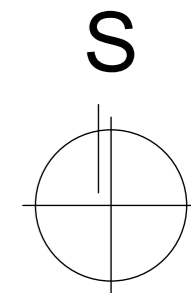


LEGENDA:


- HRANICE ŘEŠENÉHO ÚZEMÍ
- HRANICE POZEMKŮ
- 554/1 ČÍSLO POZEMKU
- HRANY POVRCHŮ DLE ZAMĚŘENÍ
- STAVEBNÍ ČÁRA
- MAXIMÁLNÍ HRANICE ZÁSTAVBY
- OCHRANNÉ PÁSMO KOMUNIKACE III.TŘ
- 05** OZNAČENÍ NAVRHOVANÉ PARCELY
- PLOCHY BYDLENÍ - VŠEOBECNĚ OBYTNÉ
- VEŘEJNÁ PROSTRANSTVÍ





Územní studie veřejných prostranství obce Čisovice

Lokalita – **04**

Výkres č. 01 - REGULACE ÚZEMÍ


ČERNOŠICE
 Pořizovatel:
 Město Černošice
 Riegrova 1209, 252 28 Černošice

 EVROPSKÁ UNIE
 Evropský fond pro regionální rozvoj
 Integrovaný regionální operační program

 **MINISTERSTVO
 PRO MÍSTNÍ
 ROZVOJ ČR**

Zpracovatel:
 Ing. arch. Petr Durdík – Atelier D+
 Na Okraji 2024/11, 162 00 Praha 6

Vypracoval:
 doc. Ing. arch. Petr Durdík
 Ing. arch. Lenka Šilhavá

Ing. Marie Matějková
 Ing. Jan Bayerle

Ing. Václav Pivoňka

Paré

Datum – **05/2018**

Měřítko – **1:1000**