




**LEGENDA:**


- HRANICE ŘEŠENÉHO ÚZEMÍ
- HRANICE POZEMKŮ
- 554/11 ČÍSLO POZEMKU
- HRANY POVRCHŮ DLE ZAMĚŘENÍ
- VRSTEVNICE DLE ZAMĚŘENÍ
- HRANICE NAVRHOVANÝCH PARCEL
- OCHRANNÉ PÁSMO KOMUNIKACE III.TŘ
- VEŘEJNÁ ZELEŇ
- ZPEVNĚNÁ PLOCHA - MLATOVÝ POVRCH
- ZPEVNĚNÁ PLOCHA VJEZDU NA POZEMEK BET. DLAŽBA DLE KATALOG. LISTU
- PRÁH - BET. DLAŽBA DLE KATALOG. LISTU
- ZPEVNĚNÁ PLOCHA PRO SEPAROVANÝ ODPAD BET. DLAŽBA DLE KATALOGOVÝCH LISTŮ
- ZPEVNĚNÁ PLOCHA CHODNÍKU BET. DLAŽBA DLE KATALOGOVÝCH LISTŮ
- ZPEVNĚNÁ PLOCHA PARKOVACÍHO STÁNÍ BET. DLAŽBA DLE KATALOG. LISTU
- ŽIVIČNÝ POVRCH KOMUNIKACE - NÁVRH
- ŽIVIČNÝ POVRCH KOMUNIKACE - STÁVAJÍCÍ STAV
- STROM - NÁVRH
- STROM - STÁVAJÍCÍ
- STÁVAJÍCÍ STROM - KÁCENÝ
- TRAFOSNANICE - NÁVRH
- ROZHLEDOVÝ TROJÚHELNÍK
- OSA KOMUNIKACE SE STANIČENÍM


**Územní studie veřejných prostranství obce Čisovice**

Lokalita – **O4**

**Výkres č. 04 - DOPRAVNÍ SCHÉMA**

  
**ČERNOŠICE**  
 Pořizovatel:  
 Město Černošice  
 Riegrova 1209, 252 28 Černošice

  
 EVROPSKÁ UNIE  
 Evropský fond pro regionální rozvoj  
 Integrovaný regionální operační program

  
 MINISTERSTVO  
 PRO MÍSTNÍ  
 ROZVOJ ČR

Zpracovatel:  
 Ing. arch. Petr Durdík – Atelier D+  
 Na Okraji 2024/11, 162 00 Praha 6

Vypracoval:  
 doc. Ing. arch. Petr Durdík  
 Ing. arch. Lenka Šilhavá

Ing. Marie Matějková  
 Ing. Jan Bayerle

Ing. Václav Pivoňka

Paré

Datum – **05/2018**

Měřítko – **1:1000**