

SKLONOVÉ POMĚRY:

VĚTEV A 1:500/50

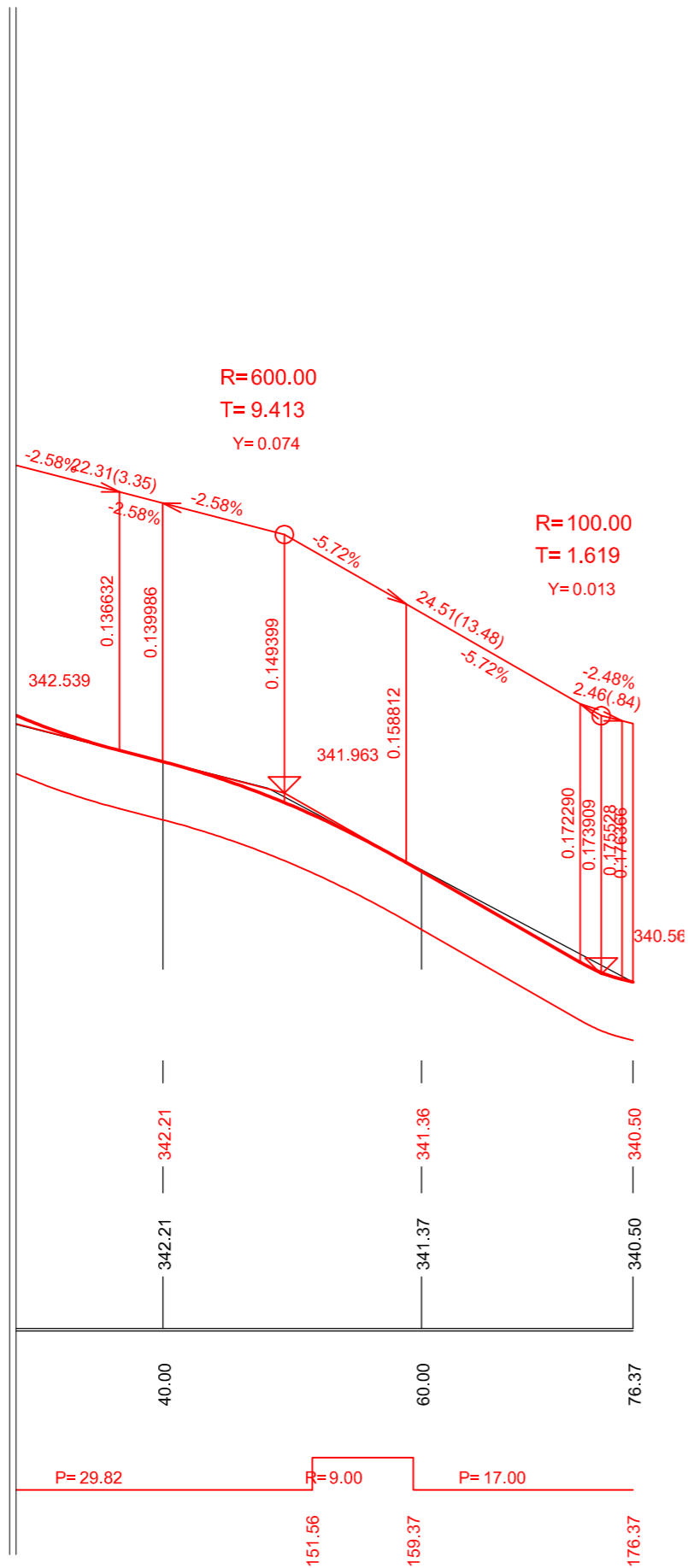
KÓTY NIVELETY:

KÓTY TERÉNU:

SROVNÁVACÍ ROVINA:

STANIČENÍ:

SMĚROVÉ POMĚRY:



SKLONOVÉ POMĚRY:

VĚTEV B 1:500/50

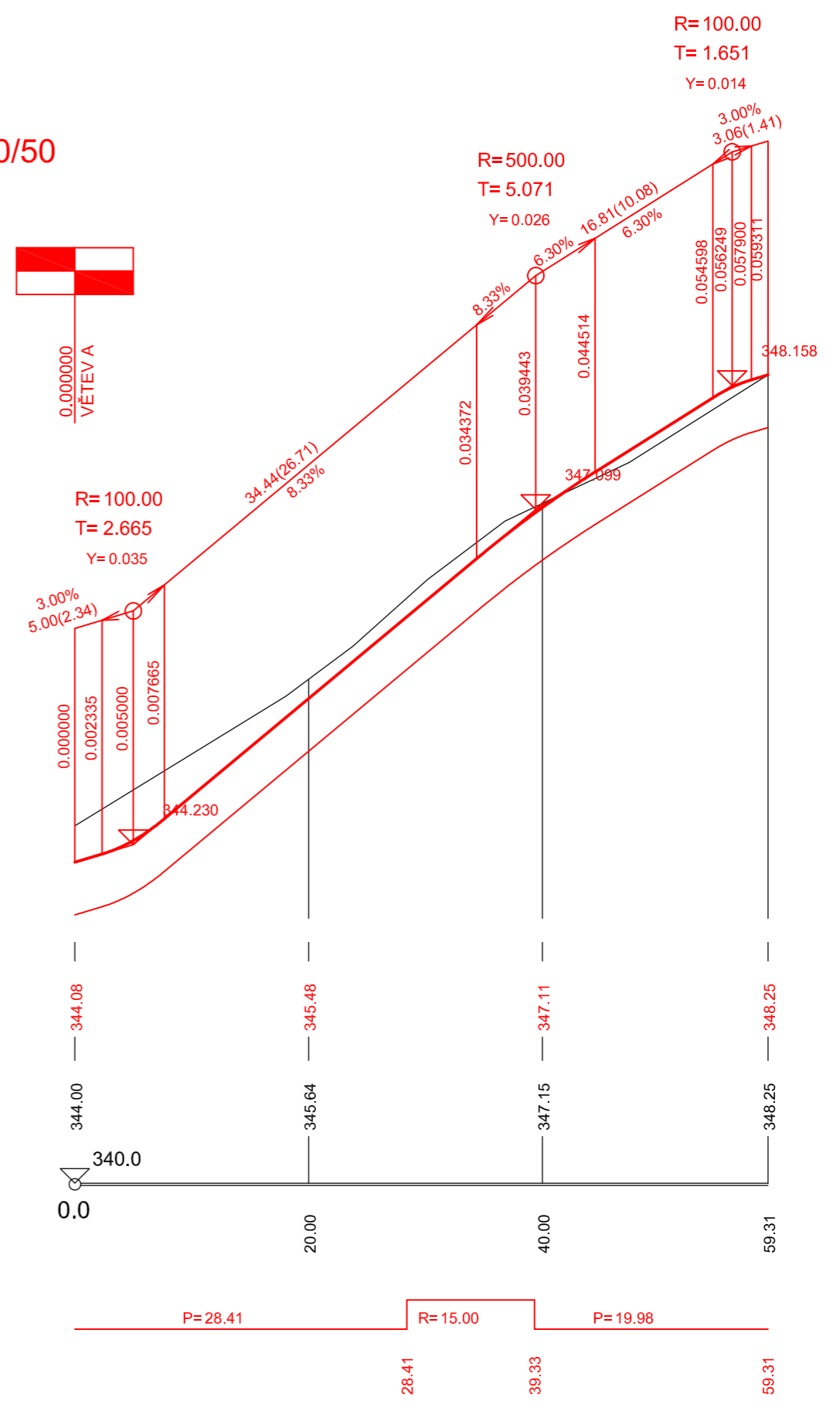
KÓTY NIVELETY:

KÓTY TERÉNU:

SROVNÁVACÍ ROVINA:

STANIČENÍ:

SMĚROVÉ POMĚRY:

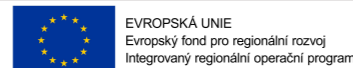


Územní studie veřejných prostranství obce Čisovice

Lokalita – O4 Výkres č. 05_B - PODÉLNÝ PROFIL KOMUNIKACE A,B

ČERNOŠICE
 Pořizovatel:
 Město Černošice
 Riegrova 1209, 252 28 Černošice

Zpracovatel:
 Ing. arch. Petr Durdík – Atelier D+
 Na Okraji 2024/11, 162 00 Praha 6



Vypracoval:
 doc. Ing. arch. Petr Durdík
 Ing. arch. Lenka Šilhavá

Ing. Marie Matějková
 Ing. Jan Bayerle

Ing. Václav Pivoňka

Paré

Datum – 05/2018