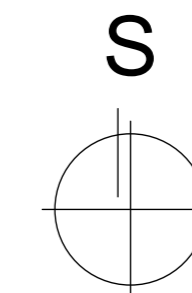


### LEGENDA:


- HRANICE ŘEŠENÉHO ÚZEMÍ
- HRANICE POZEMKŮ
- 554/11 ČÍSLO POZEMKU
- HRANY POVRCHŮ DLE ZAMĚŘENÍ
- STAVEBNÍ ČÁRA
- MAXIMÁLNÍ HRANICE ZÁSTAVBY
- 05** OZNAČENÍ NAVRHOVANÉ PARCELY
- PLOCHY BYDLENÍ - VŠEOBECNĚ OBYTNÉ
- VEŘEJNÁ PROSTRANSTVÍ





## Územní studie veřejných prostranství obce Čisovice

Lokalita – **O6**

## Výkres č. 01 - REGULACE ÚZEMÍ

  
**ČERNOŠICE**  
 Pořizovatel:  
 Město Černošice  
 Riegrova 1209, 252 28 Černošice

 EVROPSKÁ UNIE  
 Evropský fond pro regionální rozvoj  
 Integrovaný regionální operační program  
 **MINISTERSTVO  
 PRO MÍSTNÍ  
 ROZVOJ ČR**  
 Zpracovatel:  
 Ing. arch. Petr Durdík – Atelier D+  
 Na Okraji 2024/11, 162 00 Praha 6

Vypracoval:  
 doc. Ing. arch. Petr Durdík  
 Ing. arch. Lenka Šilhavá

Ing. Marie Matějková  
 Ing. Jan Bayerle

Ing. Václav Pivoňka

Paré

Datum – **05/2018**

Měřítko – **1:1500**