






Územní studie veřejných prostranství obce Černošice


ČERNOŠICE
 Pořizovatel:
 Město Černošice
 Riegrova 1209, 252 28 Černošice

 EVROPSKÁ UNIE
 Evropský fond pro regionální rozvoj
 Integrovaný regionální operační program
 MINISTERSTVO
 PRO MÍSTNÍ
 ROZVOJ ČR
 Zpracovatel:
 Ing. arch. Petr Durdík – Atelier D+
 Na Okraji 2024/11, 162 00 Praha 6

Lokalita – **O6**

Výkres č. 07_A - VIZUALIZACE - PERSPEKTIVA 01

Vypracoval:
 doc. Ing. arch. Petr Durdík
 Ing. arch. Lenka Šilhavá

Ing. Marie Matějková
 Ing. Jan Bayerle

Ing. Václav Pivoňka

Paré

Datum – **05/2018**