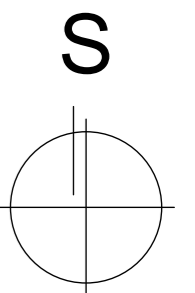


LEGENDA:


- HRANICE POZEMKŮ
- 554/11 ČÍSLO POZEMKU
- HRANY POVRCHŮ DLE ZAMĚŘENÍ
- VRSTEVNICE DLE ZAMĚŘENÍ
- - - MAXIMÁLNÍ HRANICE ZÁSTAVBY
- X — X — X ULIČNÍ OPLOCENÍ POZEMKU
- SOUKROMÁ ZELEŇ
- VEŘEJNÁ ZELEŇ
- ZPEVNĚNÁ PLOCHA - MLATOVÝ POVRCH
- 05** OZNAČENÍ NAVRHOVANÉ PARCELY
- STROM - NÁVRH
- (a1) MOBILIÁŘ DLE KATALOGOVÝCH LISTŮ
- (1) ZELEŇ DLE KATALOGOVÝCH LISTŮ
- VEŘEJNÉ OSVĚTLENÍ
- POTŘEBNÉ MÍSTO PRO HRACÍ PRVEK





Územní studie veřejných prostranství obce Čisovice

Lokalita – **O8**

Výkres č. 03_A - DETAIL VEŘEJNÉHO PROSTRANSTVÍ


ČERNOŠICE
 Pořizovatel:
 Město Černošice
 Riegrova 1209, 252 28 Černošice

 EVROPSKÁ UNIE
 Evropský fond pro regionální rozvoj
 Integrovaný regionální operační program

 **MINISTERSTVO
 PRO MÍSTNÍ
 ROZVOJ ČR**

Zpracovatel:
 Ing. arch. Petr Durdík – Atelier D+
 Na Okraji 2024/11, 162 00 Praha 6

Vypracoval:
 doc. Ing. arch. Petr Durdík
 Ing. arch. Lenka Šilhavá

Ing. Marie Matějková
 Ing. Jan Bayerle

Ing. Václav Pivoňka

Paré

Datum – **05/2018**

Měřítko – **1:100**