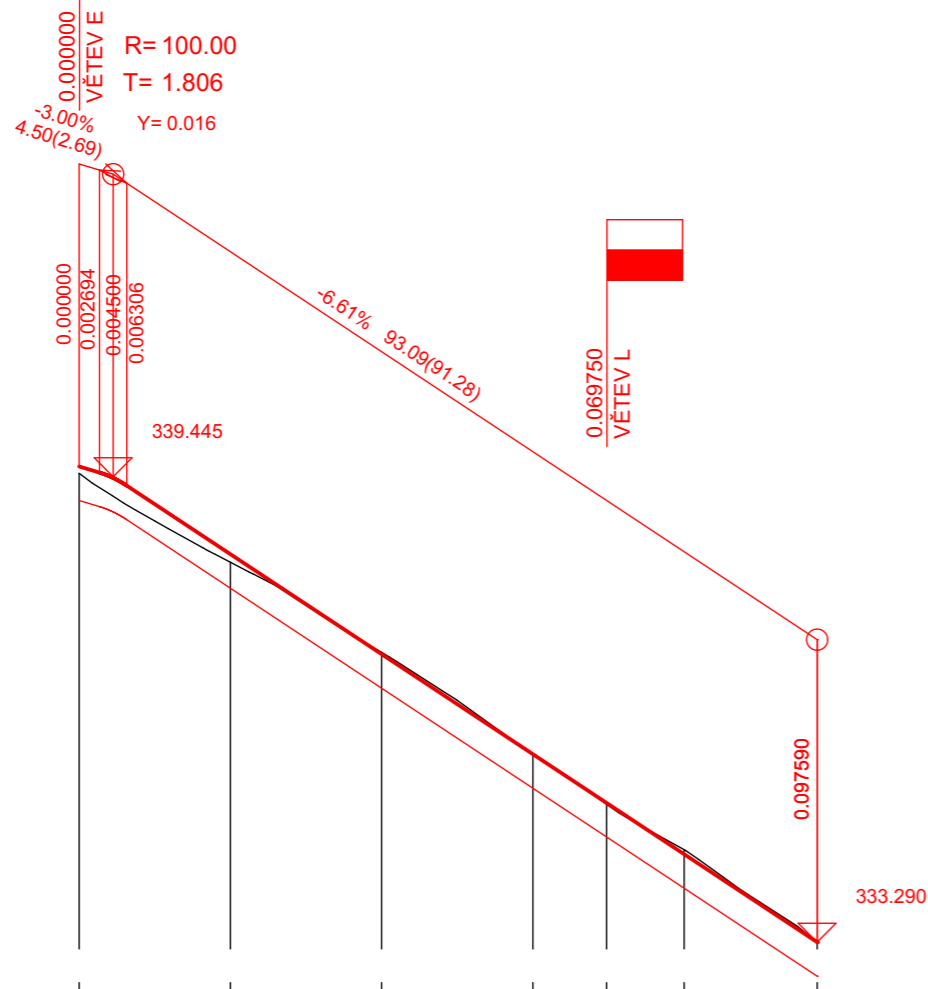


VĚTEV J 1:1000/100

SKLONOVÉ POMĚRY:



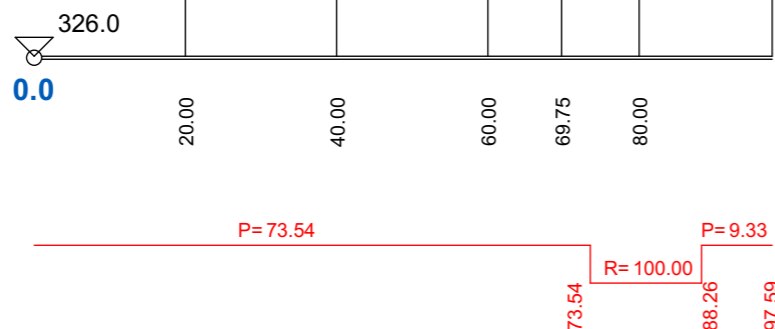
KÓTY NIVELETY:

KÓTY TERÉNU:

SROVNÁVACÍ ROVINA:

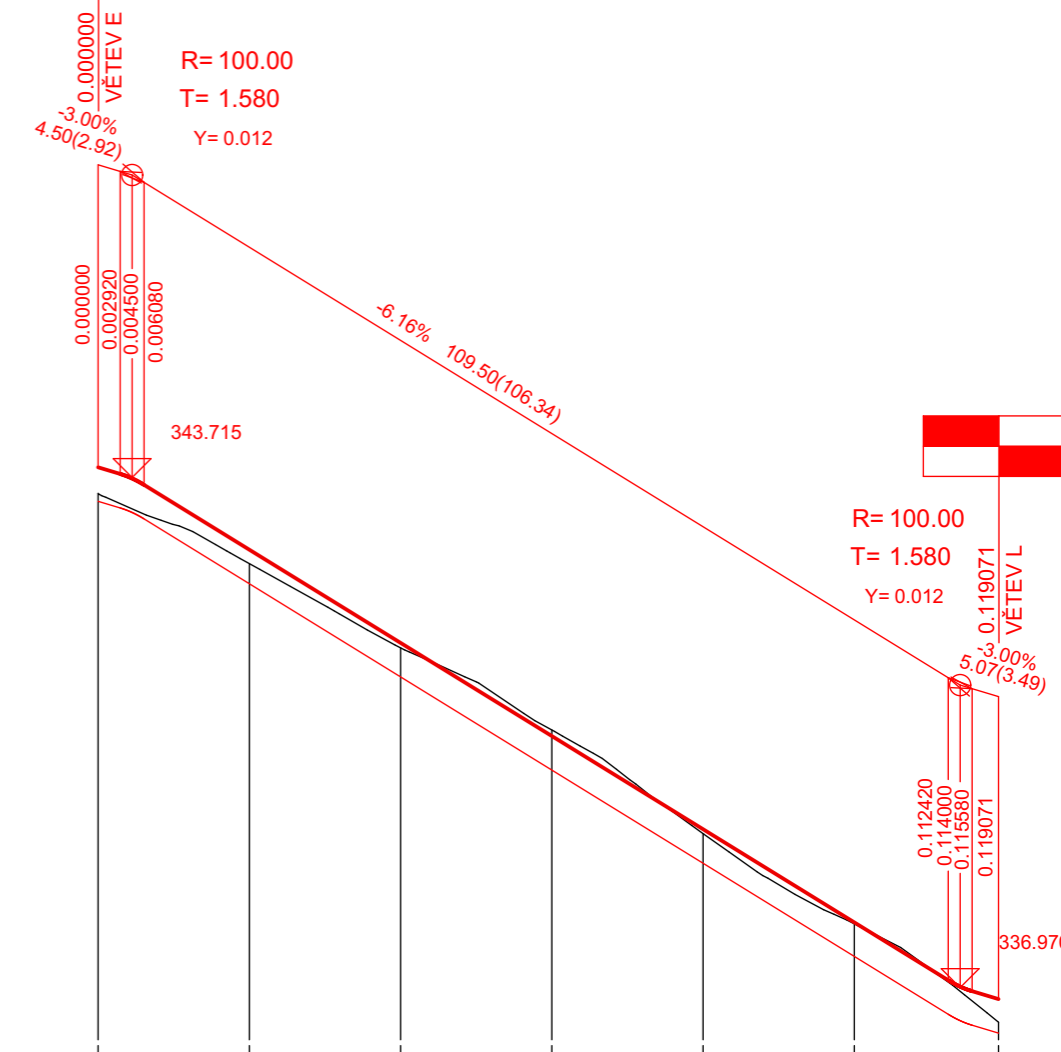
STANIČENÍ:

SMĚROVÉ POMĚRY:



VĚTEV K 1:1000/100

SKLONOVÉ POMĚRY:



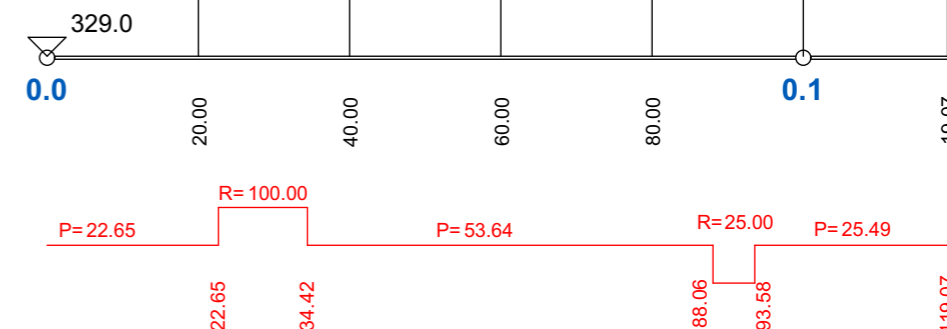
KÓTY NIVELETY:

KÓTY TERÉNU:

SROVNÁVACÍ ROVINA:

STANIČENÍ:

SMĚROVÉ POMĚRY:



Územní studie veřejných prostranství obce Čisovice

ČERNOŠICE
 Pořizovatel:
 Město Černošice
 Riegrova 1209, 252 28 Černošice

EVROPSKÁ UNIE
 Evropský fond pro regionální rozvoj
 Integrovaný regionální operační program
 Zpracovatel:
 Ing. arch. Petr Durdík – Atelier D+
 Na Okraji 2024/11, 162 00 Praha 6

MINISTERSTVO
 PRO MÍSTNÍ
 ROZVOJ ČR

Lokalita – O8

Výkres č. 05_E - PODÉLNÝ PROFIL KOMUNIKACE J,K

Vypracoval:
 doc. Ing. arch. Petr Durdík
 Ing. arch. Lenka Šilhavá

Ing. Marie Matějková
 Ing. Jan Bayerle

Ing. Václav Pivoňka

Paré

Datum – 05/2018