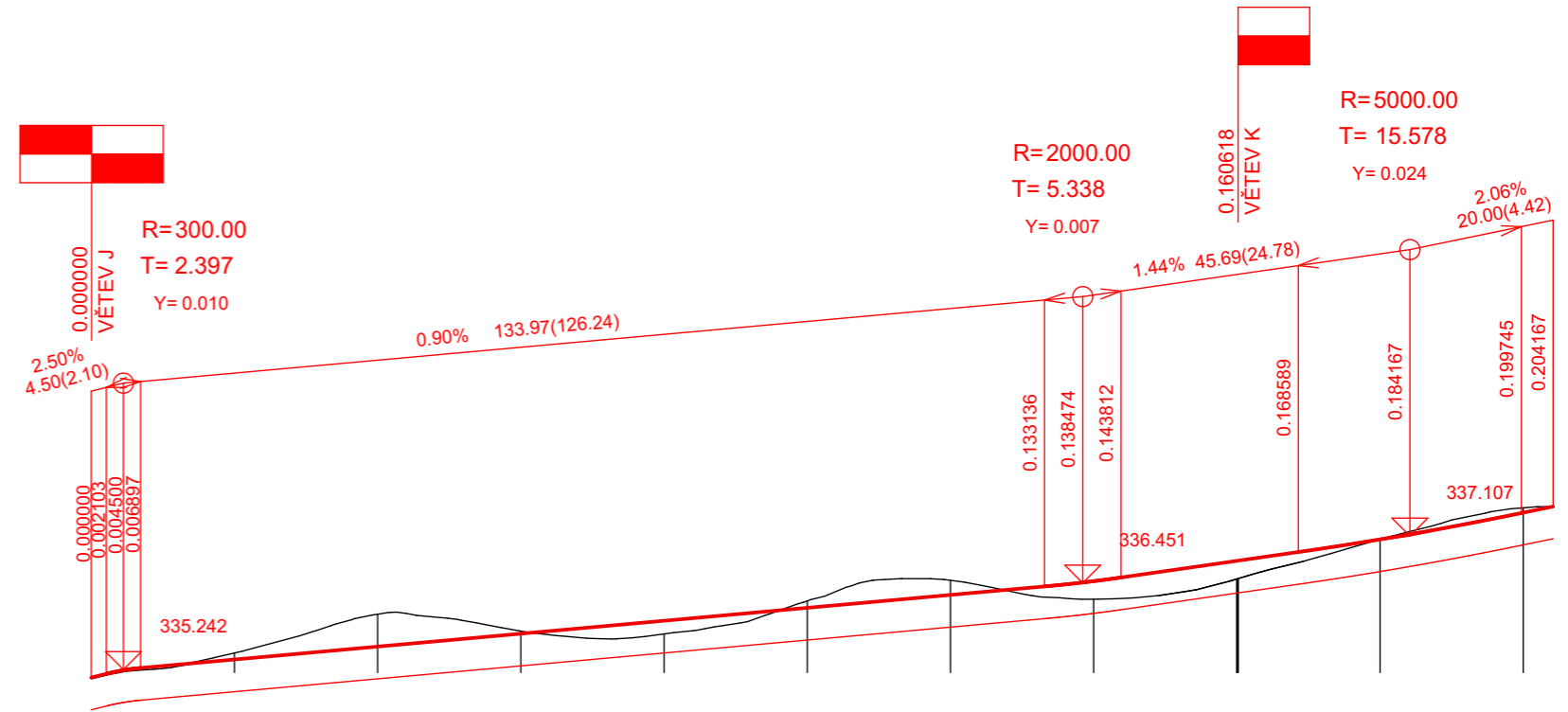
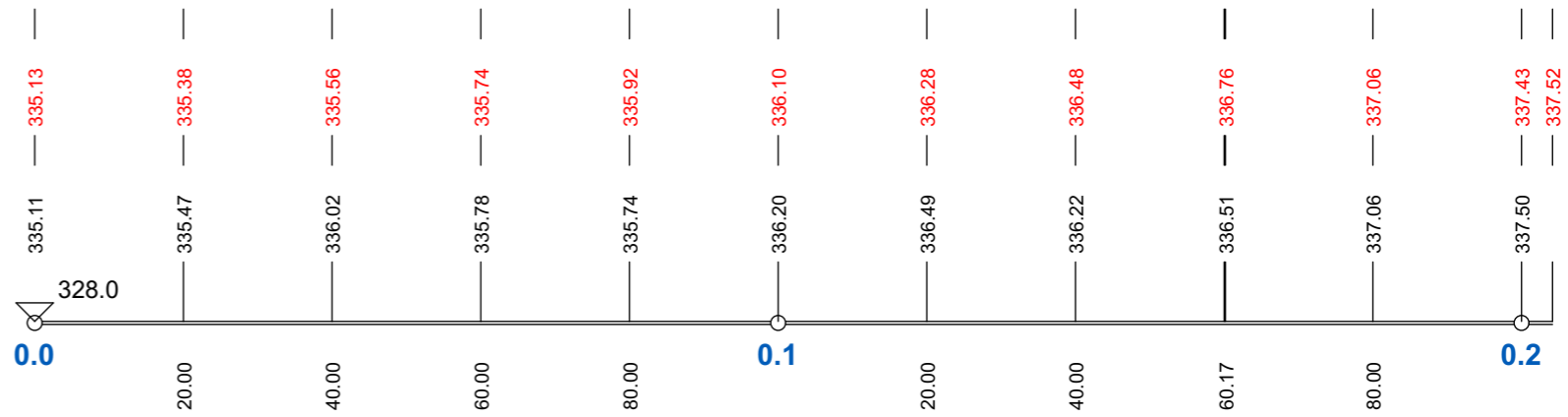


# VĚTEV L 1:1000/100


SKLONOVÉ POMĚRY:



KÓTY NIVELETY:



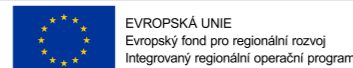
SMĚROVÉ POMĚRY:



## Územní studie veřejných prostranství obce Čisovice

ČERNOŠICE  
Pořizovatel:  
Město Černošice  
Riegrova 1209, 252 28 Černošice

Zpracovatel:  
Ing. arch. Petr Durdík – Atelier D+  
Na Okraji 2024/11, 162 00 Praha 6



Lokalita – O8

Výkres č. 05\_F - PODÉLNÝ PROFIL KOMUNIKACE L

Vypracoval:  
doc. Ing. arch. Petr Durdík  
Ing. arch. Lenka Šilhavá

Ing. Marie Matějková  
Ing. Jan Bayerle

Ing. Václav Pivoňka

Paré

Datum – 05/2018