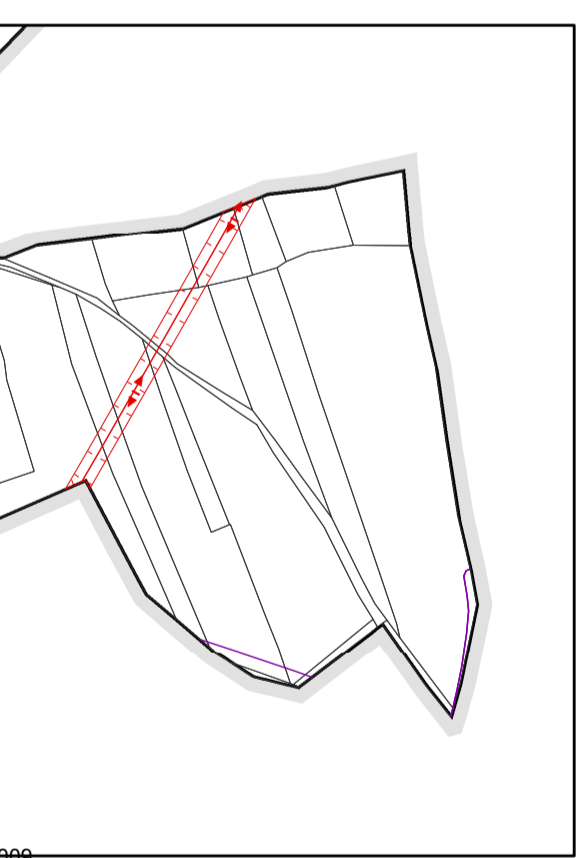
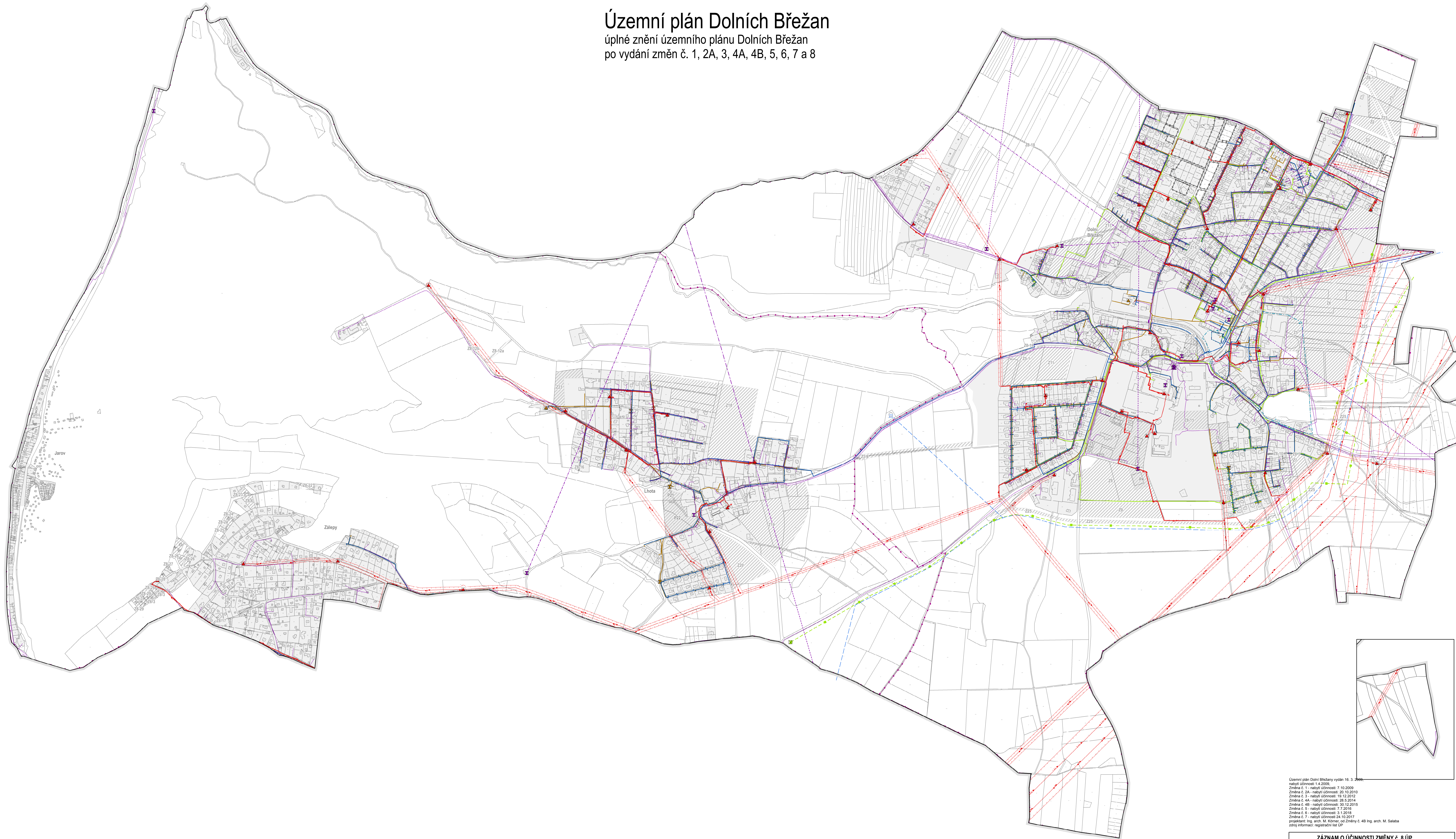


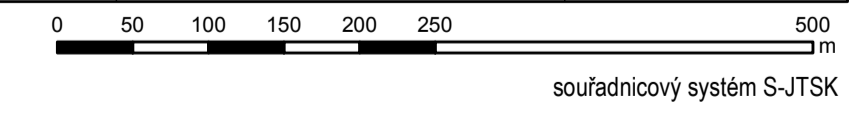
# Územní plán Dolních Břežan

úplné znění územního plánu Dolních Břežan  
po vydání změn č. 1, 2A, 3, 4A, 4B, 5, 6, 7 a 8



Územní plán Dolních Břežan vydaný 16. 3. 2009  
 rámcový územní plán  
 Změna č. 1 - návrh účinnosti: 7. 10. 2009  
 Změna č. 2A - návrh účinnosti: 20. 10. 2010  
 Změna č. 3 - návrh účinnosti: 19. 12. 2012  
 Změna č. 4A - návrh účinnosti: 20. 5. 2014  
 Změna č. 4B - návrh účinnosti: 30. 12. 2015  
 Změna č. 5 - návrh účinnosti: 7. 7. 2016  
 Změna č. 6 - návrh účinnosti: 3. 1. 2018  
 Změna č. 7 - návrh účinnosti: 24. 10. 2017  
 projektant: Ing. arch. M. Kříž, Ing. arch. M. Šalaba  
 příj. informace: registrační list ÚP

ZÁZNAM O ÚČINNOSTI ZMĚNY č. 8 ÚP		
spisový orgán: Měry změny ÚP vydaný	Zastupitelstvo obce Dolní Břežany usnesením č. 088/Z/2019 ze dne 7. října 2019 jako uplatnění obecné povahy č. 2/2019/OOP	razítko:
datum návrhu účinnosti změny ÚP	1. listopadu 2019	podpis:
oprávněná úřední osoba pořizovatele	Ing. Věslav Michálek, CSc. starosta obce, Obecní úřad Dolní Břežany	



souřadnicový systém S-JTSK

Projektant: Ing. arch. Milan Šalaba	Podizovatel: Obecní úřad Dolní Břežany S. Kvetina 19 252 41 Dolní Břežany 150 00 Praha 5	Operátor: Obecní úřad Dolní Břežany S. Kvetina 19 252 41 Dolní Břežany Územní inženýring Ing. Zdeněk Kovář, měřičkařská obora
Zadávka: Ing. arch. Milan Šalaba, Ing. Štěpán Vizna		
Projektová práce: Územní plán	Datum: 10-2019	Číslo výkresu: A0
<b>ÚZEMNÍ PLÁN DOLNÍCH BŘEŽAN</b>		
<b>ÚPLNÉ ZNĚNÍ ÚZEMNÍHO PLÁNU DOLNÍCH BŘEŽAN</b>		
<b>PO VYDÁNÍ ZMĚN Č. 1, 2A, 3, 4A, 4B, 5, 6, 7 A 8</b>		
Název výkresu: <b>B3. VEŘEJNÁ INFRASTRUKTURA</b>	Měřítko: 1:5 000	<b>B3</b>

## Legenda

- Vymezení řešeného území
  - Hranice katastrálních území
  - Z01/P01 Zastavěné plochy  
+ kód označení
  - Z01 plochy navrhované územním plánem  
(01 - pozemní stavby)
  - ZS-1 plochy navrhované územním plánem (ÚP (ZB + Změna č. 8))
  - Plochy přestavby (změna v zastavěném území)  
+ kód označení
  - P01 plochy navrhované územním plánem  
(01 - pozemní stavby)
  - Stabílizované plochy
  - Zastavěné území ke dni 1.4.2019
- 
- ### Vodní hospodářství
- Vodjem - návrh
  - Vodní zdroj
  - Vodovod - stav
  - Vodovod - dálkový - návrh
  - Ochranné pásmo vodního zdroje 1. stupně
  - Ochranné pásmo vodního zdroje 2. stupně - vnitřní
  - Čistírna odpadních vod - stav
  - Čerpadla stanice kanalizace
- 
- ### Distribuční síť elektřiny
- Elektrická stanice 22 kV
  - Nadzemní vedení VN - stav
  - Nadzemní vedení VVN - stav
  - Nadzemní vedení ZVN - stav
  - OP elektrického vedení
- 
- ### Telekomunikační spoje
- Komunikační zařízení
  - Komunikační vedení
  - Radiové směrové spoje
- 
- ### Distribuční síť plynu
- Regulační stanice VTL - návrh
  - Plynovod STL - stav
  - Plynovod VTL - stav
  - Plynovod VTL - návrh