







Podkladová data © ČÚZK, 2024

## JEVY INFORMATIVNÍ

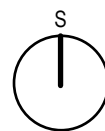
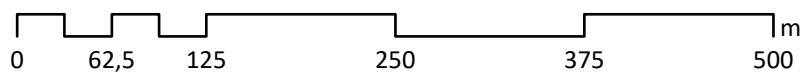
-  hranice řešeného území
-  katastrální mapa

## JEVY ZÁVAZNÉ / SCHVALOVANÉ

### OZNAČENÍ PLOCH ZMĚN

-  P001 plocha přestavby
-  K001 plocha změn v krajině
-  P001 plocha přestavby – částečně rušeno
-  P001 plocha přestavby – rušeno

1 : 5 000



# ZMĚNA č. 2 ÚP DRAHELČICE

*název výkresu*

## VÝKRES ZÁKLADNÍHO ČLENĚNÍ ÚZEMÍ

*číslo výkresu*

## I.1

*datum*

říjen 2024