







Podkladová data © ČÚZK, 2024

## JEVY INFORMATIVNÍ

-  hranice řešeného území
-  katastrální mapa

## JEVY ZÁVAZNÉ / SCHVALOVANÉ


### OZNAČENÍ PLOCH ZMĚN A KORIDORŮ ZMĚN

- |   |             |                       |
|---|-------------|-----------------------|
| STABILIZOVANÉ PLOCHY  | PLOCHY ZMĚN |                       |
|  |             | plocha přestavby      |
|  |             | plocha změn v krajině |


## PLOCHY A KORIDORY

### PLOCHY S ROZDÍLNÝM ZPŮSOBEM VYUŽITÍ

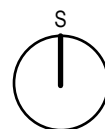
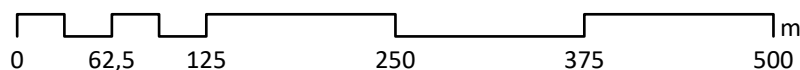
#### PLOCHY ZELENĚ

-  ZP – zeleň – parky a parkově upravené plochy

#### PLOCHY SMÍŠENÉ NEZASTAVĚNÉHO ÚZEMÍ

-  MU.z – smíšené nezastavěného území všeobecné – zemědělství extenzivní

1 : 5 000



# ZMĚNA č. 2 ÚP DRAHELČICE

*název výkresu*

**HLAVNÍ VÝKRES**

*číslo výkresu*

**1.2**

*datum*

říjen 2024