




Podkladová data © ČÚZK, 2024

## JEVY INFORMATIVNÍ


 hranice řešeného území

 katastrální mapa


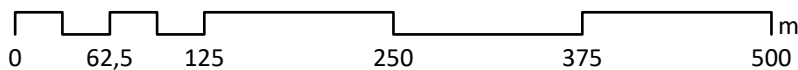
## JEVY ZÁVAZNÉ / SCHVALOVANÉ

### PLOCHY S MOŽNOSTÍ UPLATNĚNÍ PŘEDKUPNÍHO PRÁVA (dle § 101 SZ)

 PP veřejné prostranství s možností uplatnění předkupního práva

 PO VPS občanského vybavení s možností uplatnění předkupního práva – částečně rušeno

1 : 5 000



# ZMĚNA č. 2 ÚP DRAHELČICE

*název výkresu*

**VÝKRES VEŘEJNĚ PROSPĚŠNÝCH STAVEB, OPATŘENÍ A ASANACÍ**

*číslo výkresu*

**I.3**

*datum*

říjen 2024