



LIMITY VYUŽITÍ ÚZEMÍ

OCHRANA POVRCHOVÝCH A PODZEMNÍCH VOD


 vztahová zóna vodních toků


OCHRANA PŘED POVODNĚMI

 záplavové území Q100


 aktivní zóna záplavového území


OCHRANA PŘÍRODY A KRAJINY


 památný strom

 registrovaný významný krajinný prvek

OCHRANA ZEMĚDĚLSKÉHO PŮDNÍHO FONDU

 ZPF I. a II. třídy ochrany

 investice do půdy – plošné

 investice do půdy – liniové

OCHRANA ARCHEOLOGICKÉHO DĚDICTVÍ


 území s archeologickými nálezy I. kategorie

 území s archeologickými nálezy II. kategorie


území s archeologickými nálezy III. kategorie – zbytek správního území obce

OCHRANA DOPRAVNÍ INFRASTRUKTURY

 silnice II. třídy – osa jízdního pásu

 ochranné pásmo silnice II. třídy

 ochranné pásmo letiště – s výškovým omezením staveb

 ochranné pásmo letiště – ochranné pásmo vnější vodorovné plochy

ochranné pásmo letiště se zákazem laserových zařízení – sektor B – celé správní území obce


ochranné pásmo leteckých pozemních radionavigačních zařízení – celé správní území obce

OCHRANA TECHNICKÉ INFRASTRUKTURY

 podzemní elektrické vedení VN 22 kV

 elektrické vedení NN


 ochranné pásmo elektrického vedení


 distribuční trafostanice

 ochranné pásmo distribuční trafostanice

 VTL plynovod do 40 barů

 STL plynovod

 katodová ochrana plynovodu

 ochranné pásmo plynovodu

 bezpečnostní pásmo plynovodu

 ochranné pásmo katodové ochrany plynovodu

 vodovodní řad

 kanalizační stoka

 radiové směrové spoje

 kabelové elektronické komunikační vedení

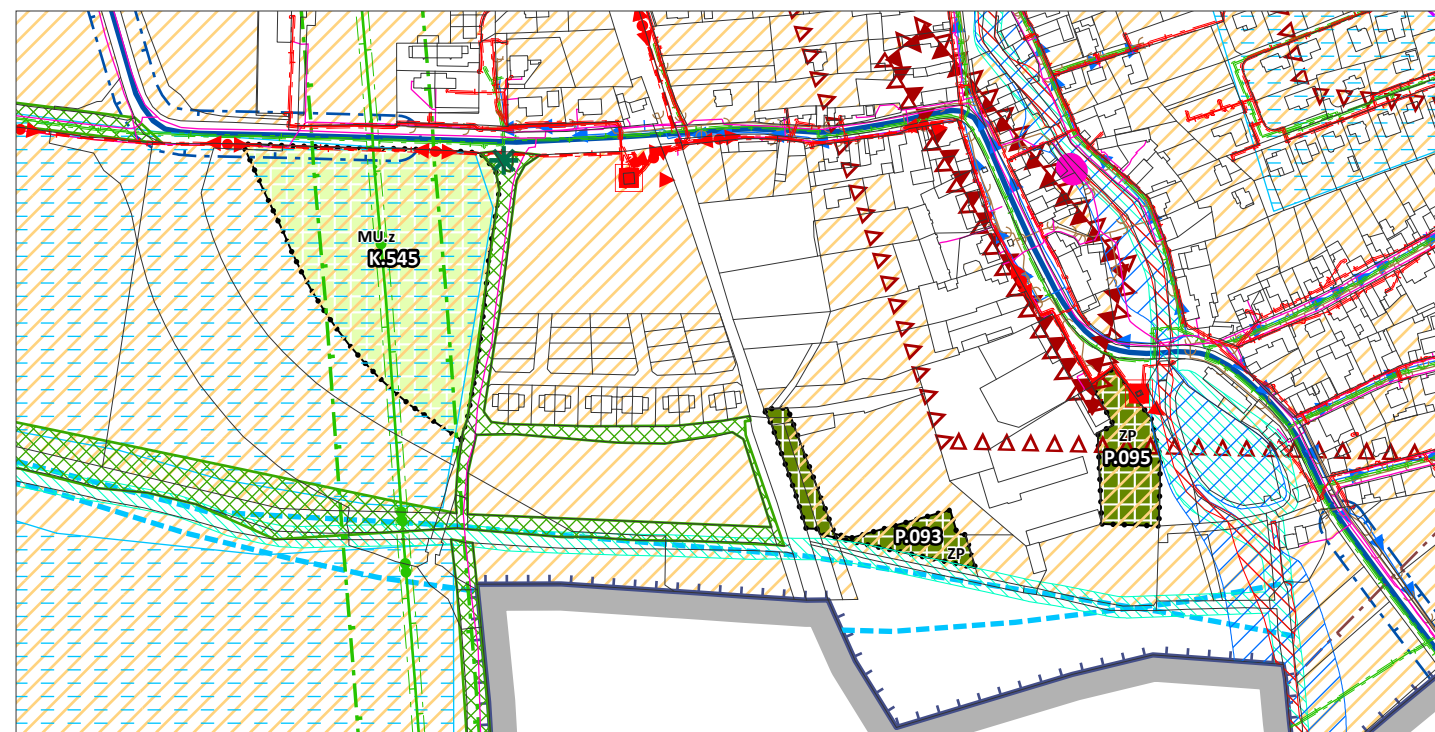
 elektronické komunikační zařízení

ZVLÁŠTNÍ ZÁJMY MINISTERSTVA OBRANY

celé správní území obce Drahelčice se nachází v ochranném pásmu radiolokačního zařízení Ministerstva obrany

celé správní území obce Drahelčice je zájmovým územím Ministerstva obrany z hlediska

povolování vyjmenovaných druhů staveb



Podkladová data © ČÚZK, 2024

JEVY INFORMATIVNÍ

 hranice řešeného území


 katastrální mapa


JEVY ZÁVAZNÉ / SCHVALOVANÉ

OZNAČENÍ PLOCH ZMĚN A KORIDORŮ ZMĚN

 STABILIZOVANÉ PLOCHY

 PLOCHY ZMĚN

 P.001 plocha přestavby

 K.001 plocha změn v krajině


PLOCHY A KORIDORY

PLOCHY S ROZDÍLNÝM ZPŮSOBEM VYUŽITÍ

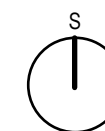
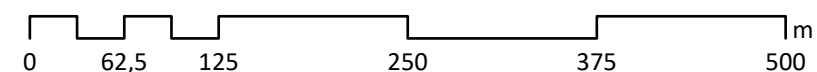
PLOCHY ZELENĚ

 ZP – zeleň – parky a parkově upravené plochy

PLOCHY SMÍŠENÉ NEZASTAVĚNÉHO ÚZEMÍ

 MU.z – smíšené nezastavěného území všeobecné – zemědělství extenzivní

1 : 5 000



ZMĚNA č. 2 ÚP DRAHELČICE

název výkresu

KOORDINAČNÍ VÝKRES

datum

říjen 2024

číslo výkresu

II.1