










JEVY INFORMATIVNÍ

-  hranice řešeného území
-  katastrální mapa
-  výškopis (vrstevnice à 2 m)
-  základní báze geografických dat - ZABAGED

JEVY ZÁVAZNÉ / SCHVALOVANÉ


- STRUKTURA ÚZEMÍ**
-  zastavěné území (vymezeno v souladu s § 58 SZ ke dni 2.1.2017)

OZNAČENÍ PLOCH ZMĚN

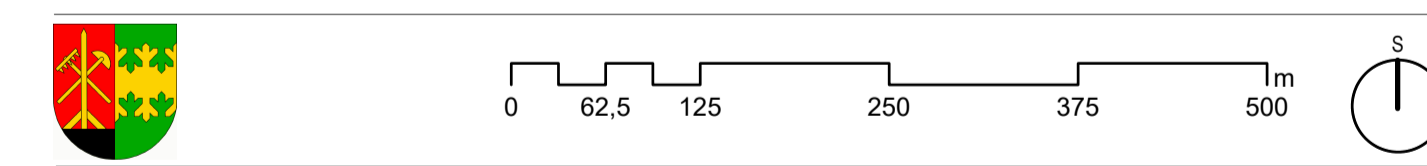
- | | |
|---|---|
|  | plocha přestavby |
|  | plocha zastavitelná |
|  | plocha změn v krajině |
|  | plocha zastavitelná se stanovenou etapizací |

ZÁZNAM O ÚČINNOSTI

označení správního orgánu, který poslední změnu územního plánu vydal
Zastupitelstvo Obce Hvozdnice
 pořadové číslo poslední změny
1
 oteisk úředního razítka podpis oprávněné úřední osoby pořizovatele



Jméno a příjmení, funkce oprávněné úřední osoby pořizovatele
Ing. Helena Ušiaková, vedoucí odboru územního plánování, Městský úřad Černošice
 datum razbyti účinnosti poslední změny územního plánu
8. 10. 2020



ÚZEMNÍ PLÁN HVOZDNICE
ÚPLNÉ ZNĚNÍ PO VYDÁNÍ ZMĚNY Č. 1

VÝKRES ZÁKLADNÍHO ČLENĚNÍ ÚZEMÍ I.1

Obce Hvozdnice, Hvozdnice čp. 160, 252 05 Hvozdnice
 pořizovatel
 Městský úřad Černošice, odbor územního plánování, Karlístejská 259, 252 28 Černošice
 zpracovatel
Šindlerová | felcman prostorové plánování, rozvoj území, stavební právo
 zodpovědný projektant
Ing. arch. Veronika Šindlerová, Ph.D., autorizovaná architektka ČKA č. 04 019
 oteisk autorizacího razítka podpis autorizované osoby



zpracovatelův tým
 Ing. arch. Veronika Šindlerová, Ph.D., Mgr. Bc. Jindřich Felcman, Ph.D., Ing. Daniel Franke, Ph.D., Ing. Petr Šedivý
 datum
 říjen 2020 měřítko
1 : 5 000