



JEVY INFORMATIVNÍ

 katastrální mapa

ZEMĚDĚLSKÝ PŮDNÍ FOND

 hranice BPEJ

4.37.16 kód BPEJ

IV. třída ochrany ZPF


 III. třída ochrany ZPF


 IV. třída ochrany ZPF

 V. třída ochrany ZPF


 investice do půdy


POZEMKY URČENÉ K PLNĚNÍ FUNKCÍ LESA


 les hospodářský

 vzdálenost 50 m od okraje lesa

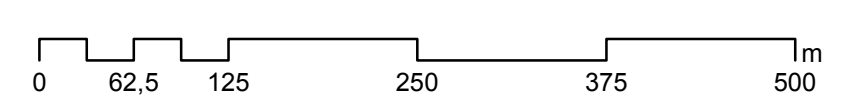
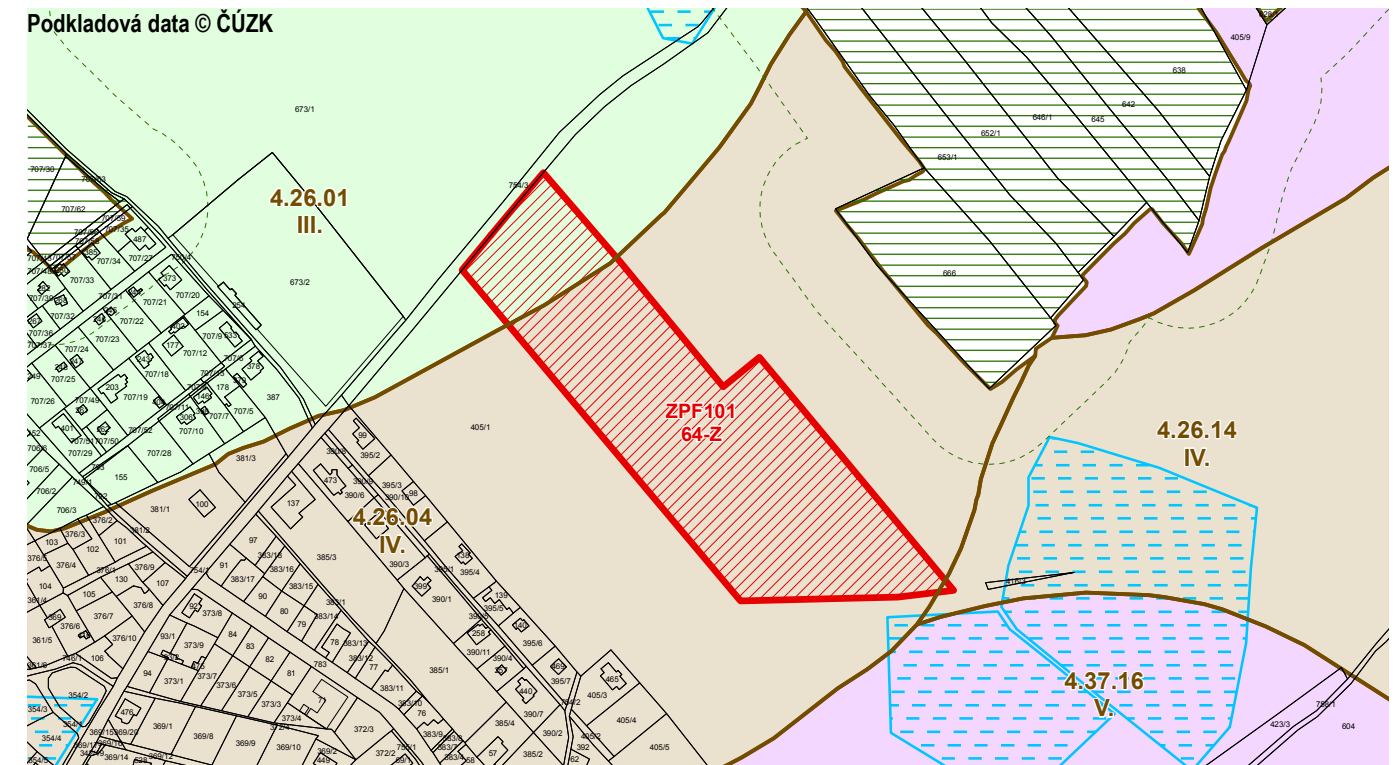
ZÁBORY ZEMĚDĚLSKÉHO PŮDNÍHO FONDU

 plocha s rozdílným způsobem využití se záboru ZPF a s vyhodnocením záboru ZPF

 číslo lokality záboru ZPF
označení plochy s rozdílným způsobem využití

 část plochy s rozdílným způsobem využití představující zábor ZPF

Podkladová data © ČÚZK



ZMĚNA Č. 1 ÚP HVOZDNICE

název výkresu

VÝKRES PŘEDPOKLÁDANÝCH ZÁBORŮ PŮDNÍHO FONDU

číslo výkresu

II.3

datum

březen 2020

měřítko

1 : 5 000