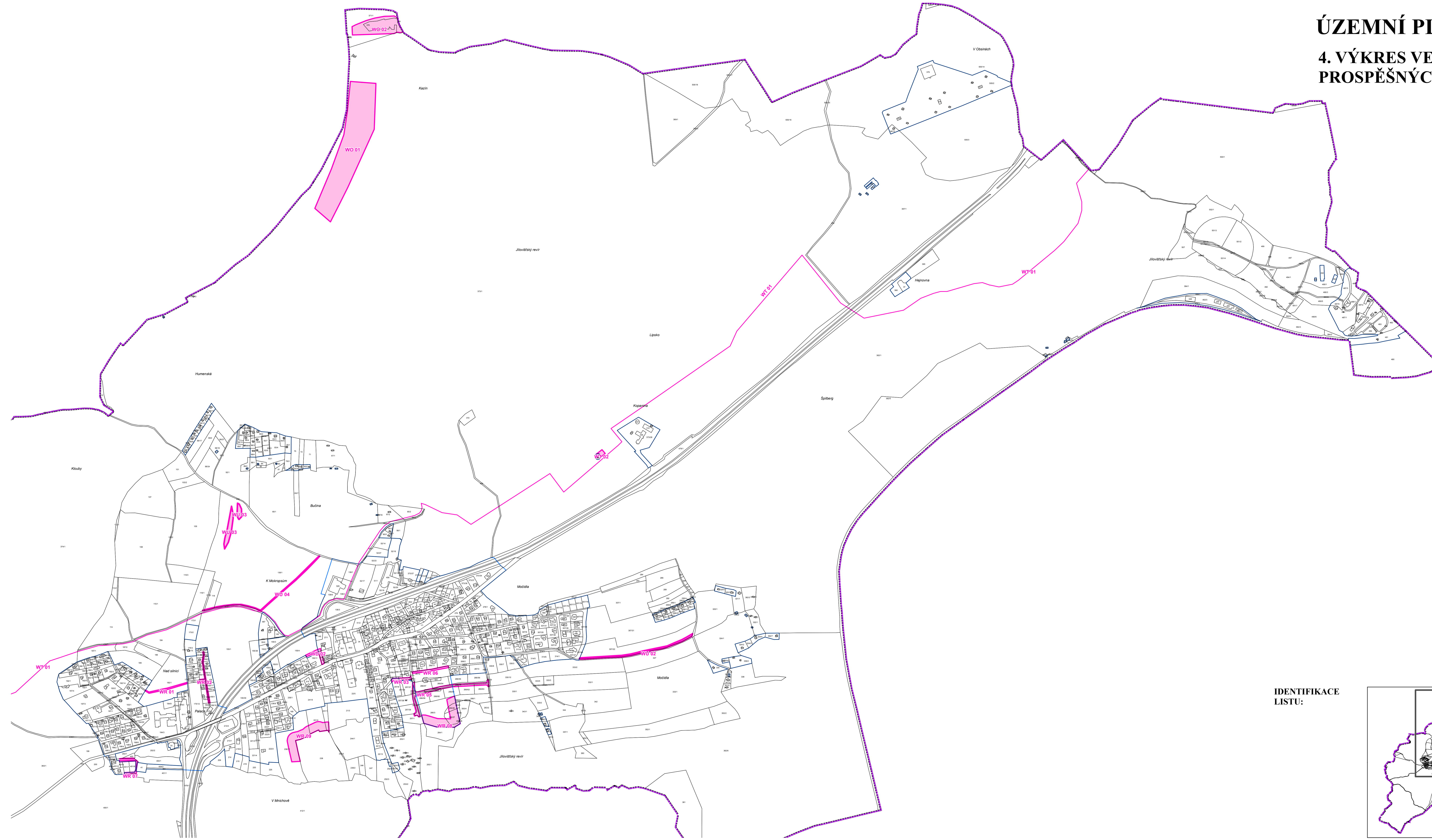


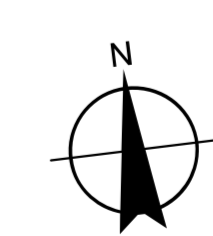
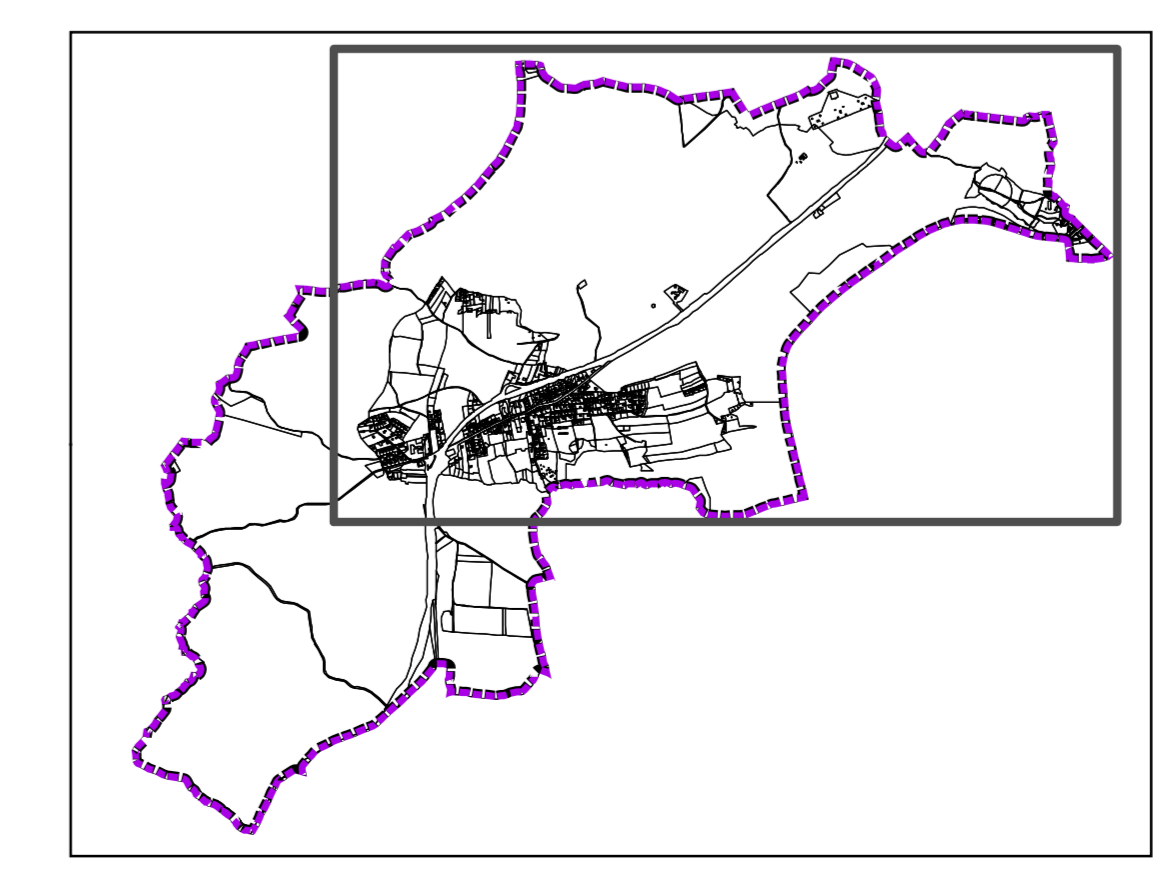
ÚZEMNÍ PLÁN OBCE JÍLOVIŠTĚ - severovýchod

4. VÝKRES VEŘEJNĚ PROSPĚŠNÝCH STAVEB, VEŘEJNĚ PROSPĚŠNÝCH OPATŘENÍ A ASANACÍ - 1: 5 000



- LEGENDA:**
- plochy stabilizované
 - plochy změn
 - hranice řešeného území
 - zastavěné území k 1.6.2015
- PLOCHY A KORIDORY S MOŽNOSTÍ VYVLASTNĚNÍ (dle §170 zák. č. 183/2006 Sb.)**
- VYBRANÁ VEŘEJNÁ INFRASTRUKTURA (dle §2 zák. č. 183/2006 Sb.):**
- dopravní infrastruktura
 - technická infrastruktura
 - technická infrastruktura
- VYBRANÁ VEŘEJNĚ PROSPĚŠNÁ OPATŘENÍ (dle §2 a 170 zák. č. 183/2006 Sb.):**
- opatření ke zvyšování retenčních schopností území
 - opatření k ochraně archeologického dědictví
 - opatření k založení prvků územního systému ekologické stability

IDENTIFIKACE LISTU:



Územní plán		JÍLOVIŠTĚ	
ZHOTOVITEL: Doc. Ing. arch. Ivan Horký, DrSc. ARCHIS Matějská 48 160 00 Praha 6	VÝKRES: VÝKRES VEŘEJNĚ PROSPĚŠNÝCH STAVEB, VEŘEJNĚ PROSPĚŠNÝCH OPATŘENÍ A ASANACÍ	ČÍSLO: 4	
AUTOR: Doc. Ing. arch. Ivan Horký, DrSc.	ETAPA:	MĚŘÍTKO: 1: 5 000	
SPOLUPRÁCE: Ing. Kamila Svobodová, Ph.D. Ing. Roman Vodný	NÁVRH	září 2015	
Registrační číslo projektu: CZ 1.06/5.3.00/08.07009			
		EVROPSKÁ UNIE EVROPSKÝ FOND PRO REGIONÁLNÍ ROZVOJ ŠANCE PRO VŠE ROZVOJ	