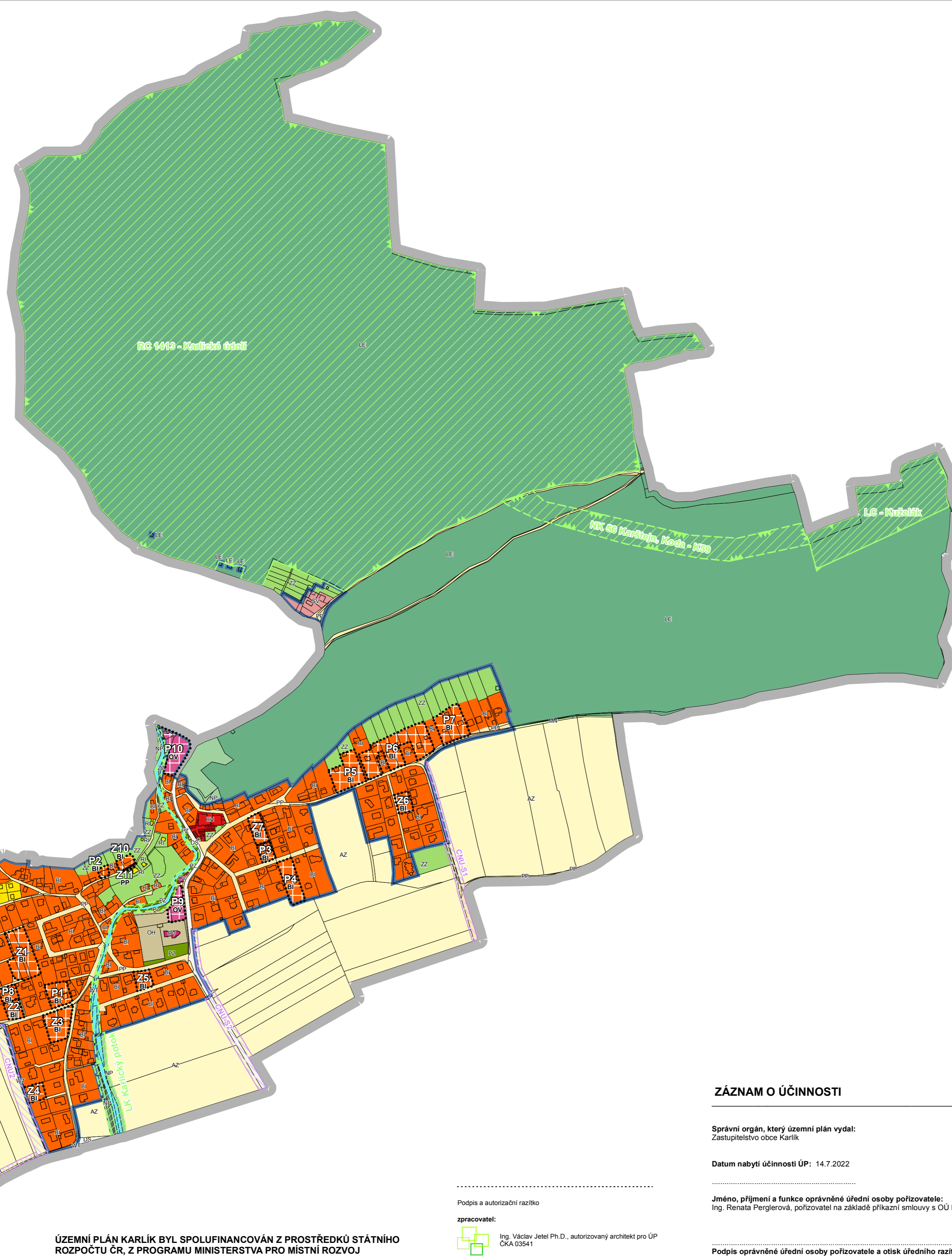



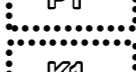





S



## Legenda





-  Hranice řešeného území
-  Zastavěné území k 01.04.2021
-  Zastavitelné plochy
-  Plochy přestavby
-  Plochy změn v krajině

### PŘEKRYVNÁ ZNAČENÍ


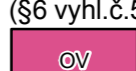
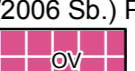
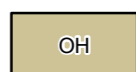

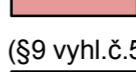



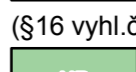
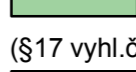
-  Koridory vymezené územním plánem pro zlepšení retenčních podmínek území
-  Koridory vymezené územním plánem pro veřejné prostranství

### ÚZEMNÍ SYSTÉM EKOLOGICKÉ STABILITY

#### FUNKČNÍ

-  Nadregionální biokoridor
-  Regionální biocentrum
-  Lokální biocentrum
-  Lokální biokoridor

### PLOCHY S ROZDÍLNÝM ZPŮSOBEM VYUŽITÍ (RZV)

stav	návrh	územní rezerva
(§4 vyhl.č.501/2006 Sb.) PLOCHY BYDLENÍ		
		BYDLENÍ hromadné
		BYDLENÍ individuální
(§5 vyhl.č.501/2006 Sb.) PLOCHY REKREACE		
		REKREACE individuální
(§6 vyhl.č.501/2006 Sb.) PLOCHY OBČANSKÉHO VYBAVENÍ		
		OBČANSKÉ VYBAVENÍ VEŘEJNÉ
		OBČANSKÉ VYBAVENÍ hřbitovy
(§7 vyhl.č.501/2006 Sb.) PLOCHY VEŘEJNÝCH PROSTRANSTVÍ		
		VEŘEJNÁ PROSTRANSTVÍ S PŘEVAHOU ZPEVNĚNÝCH PLOCH
		VEŘEJNÁ PROSTRANSTVÍ S PŘEVAHOU ZELENĚ
(§8 vyhl.č.501/2006 Sb.) PLOCHY SMÍŠENÉ OBYTNÉ		
		SMÍŠENÉ OBYTNÉ VENKOVSKÉ
(§9 vyhl.č.501/2006 Sb.) PLOCHY DOPRAVNÍ INFRASTRUKTURY		
		DOPRAVA SILNIČNÍ
(§13 vyhl.č.501/2006 Sb.) PLOCHY VODNÍ A VODOHOSPODÁŘSKÉ		
		VODNÍ PLOCHY A TOKY
(§14 vyhl.č.501/2006 Sb.) PLOCHY ZEMĚDĚLSKÉ		
		PLOCHY ZEMĚDĚLSKÉ
(§15 vyhl.č.501/2006 Sb.) PLOCHY LESNÍ		
		PLOCHY LESNÍ
(§16 vyhl.č.501/2006 Sb.) PLOCHY PŘÍRODNÍ		
		PLOCHY PŘÍRODNÍ
(§17 vyhl.č.501/2006 Sb.) PLOCHY SMÍŠENÉ NEZASTAVĚNÉHO ÚZEMÍ		
		PLOCHY SMÍŠENÉ NEZASTAVĚNÉHO ÚZEMÍ
(Standard ÚP) ZELENĚ		
		ZELENĚ zahrady a sady

## ZÁZNAM O ÚČINNOSTI

Správní orgán, který územní plán vydal:  
Zastupitelstvo obce Karlík


Datum nabytí účinnosti ÚP: 14.7.2022

Jméno, příjmení a funkce oprávněné úřední osoby pořizovatele:  
Ing. Renata Perglerová, pořizovatel na základě příkazní smlouvy s OÚ Karlík

Podpis oprávněné úřední osoby pořizovatele a otisk úředního razítka:

Podpis a autorizační razítko

zpracovatel:

 Ing. Václav Jetel Ph.D., autorizovaný architekt pro ÚP  
ČKA 03541

ÚZEMNÍ PLÁN KARLÍK BYL SPOLUFINANCOVÁN Z PROSTŘEDKŮ STÁTNÍHO ROZPOČTU ČR, Z PROGRAMU MINISTERSTVA PRO MÍSTNÍ ROZVOJ

# ÚZEMNÍ PLÁN KARLÍK

## I.2 HLAVNÍ VÝKRES

POŘIZOVATEL: OÚ Karlík zastoupený Ing. Renatou Perglerovou  
OBJEDNATEL: Obec Karlík zastoupená starostkou Janou Svobodovou

DATUM: červenec 2022

MĚŘÍTKO: 1 : 5 000