

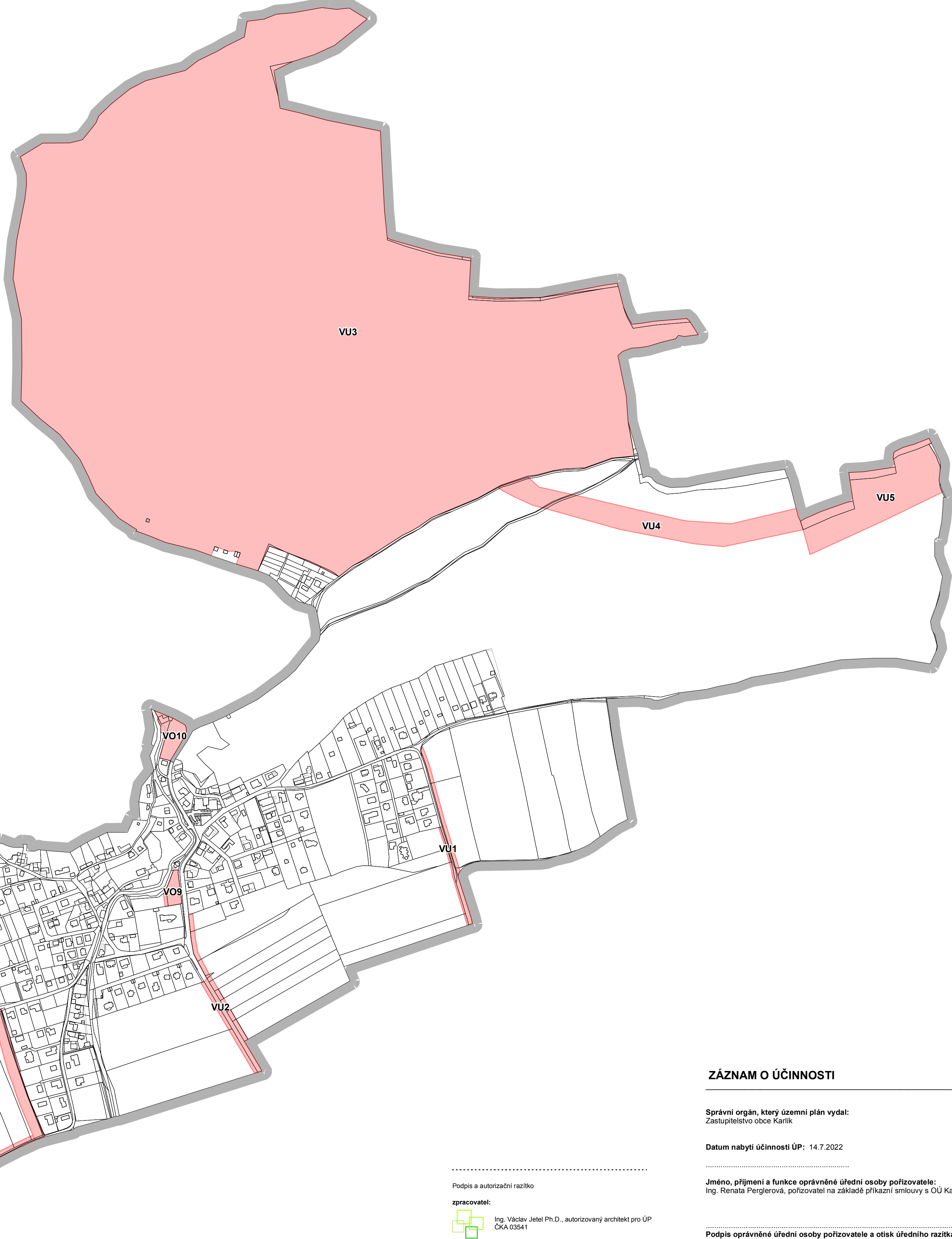


S

### Legenda

-  Hranice řešeného území
-  Plochy a koridory s možností vyvlastnění (dle § 170 stavebního zákona)
- Veřejně prospěšné stavby
- VO10** Občanské vybavení
- Veřejně prospěšná opatření
- VR1** Plochy ke zvyšování retenčních schopností území
- VU1** Založení prvků územního systému ekologické stability




### ZÁZNAM O ÚČINNOSTI

Správní orgán, který územní plán vydal:  
Zastupitelstvo obce Karlík

Datum nabytí účinnosti ÚP: 14.7.2022

Jméno, příjmení a funkce oprávněné úřední osoby pořizovatele:  
Ing. Renata Perglerová, pořizovatel na základě příkazní smlouvy s OÚ Karlík

Podpis oprávněné úřední osoby pořizovatele a otisk úředního razítka:

.....  
Podpis a autorizační razítko  
zpracovatel:  
 Ing. Václav Jetel Ph.D., autorizovaný architekt pro ÚP  
ČKA 03541

# ÚZEMNÍ PLÁN KARLÍK

## I.3 VÝKRES VEŘEJNĚ PROSPĚŠNÝCH STAVEB, OPATŘENÍ A ASANACÍ

POŘIZOVATEL: OÚ Karlík zastoupený Ing. Renatou Perglerovou  
OBJEDNATEL: Obec Karlík zastoupená starostkou Janou Svobodovou

DATUM: červenec 2022 MĚŘÍTKO: 1 : 5 000