



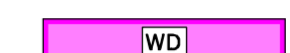




LEGENDA

-  HRANICE ŘEŠENÉHO ÚZEMÍ = HRANICE OBCE
-  HRANICE ZASTAVĚNÉHO ÚZEMÍ AKTUALIZOVÁNA NAD MAPOU KN KE DNI 12. 9. 2016
-  Z1 ZASTAVITELNÉ PLOCHY
-  Z1-1 VYZNAČENÍ LOKALIT ZMĚNY Č. 1

VPS: PLOCHY A KORIDORY S MOŽNOSTÍ VYVLASTNĚNÍ DOPRAVNÍ INFRASTRUKTURA

-  WD NÁVRH SILNIČNÍ INFRASTRUKTURY
-  WD NÁVRH CYKLISTICKÉ A PĚŠÍ INFRASTRUKTURY
-  WD ROZŠŘENÍ SILNICE





TECHNICKÁ INFRASTRUKTURA

-  WV NÁVRH KANALIZACE GRAVITAČNÍ / VÝTLAČNÉ
-  WV NÁVRH VODOVODNÍCH ŘADŮ
-  WV NÁVRH ČOV / INTENZIFIKACE STÁVAJÍCÍ ČOV
-  WV INTENZIFIKACE VODOJEMU / ČERPAČÍ STANICE / DALŠÍHO VRTU
-  WE NÁVRH VEDENÍ VN 22 KV (NADZEMNÍ/PODZEMNÍ KABEL)
-  WE NAVRŽENÉ TRAFOSTANICE 22 KV/0,4 KV
-  WE VEDENÍ VN 22 KV KE ZRUŠENÍ
-  WE NÁVRH STL PLYNOVODU / REGULAČNÍ STANICE VTL/STL

VEŘEJNĚ PROSPĚŠNÁ OPATŘENÍ, PRO KTERÁ LZE VYVLASTNIT

-  WR1 ZVYŠOVÁNÍ RETENČNÍ SCHOPNOSTI ÚZEMÍ

VYMEZENÍ VEŘEJNĚ PROSPĚŠNÝCH STAVB A VEŘEJNÝCH PROSTRANSTVÍ, PRO KTERÉ LZE UPLATNIT PŘEDKUPNÍ PRÁVO

-  PP2 VEŘEJNÁ PROSTRANSTVÍ
-  PP3, PP4 VEŘEJNÁ ZELEN'
-  PP5-PP8 OBČANSKÉ VYBAVENÍ
-  PP9, PP9.5 ZELEN' S PRVKY PROTIHLUKOVÉ OCHRANY

3 veřejně prospěšné stavby, opatření a asanace

1 : 5 000

ZHOTOVITEL A PROJEKTANT ÚP:
FOGLAR ARCHITECTS
 ING. AKAD. ARCH. PETR FOGLAR
 AUT. ARCHITEKT ČKA 002697
 KANCLÉŘ TROJICKÁ 1/1098, PRAHA 2
 E-MAIL: foglar@foglar-architects.cz
 TEL.: 602212589, 723017777

ZPRACOVATELÉ:
 ING. AKAD. ARCH. PETR FOGLAR
 ING. ARCH. ZUZANA FOGLAROVÁ
 ING. ARCH. MARKÉTA SEDLÁŘOVÁ
 ING. ARCH. JAKUB KOLÍN

OBJEDNATEL A POŘIZOVATEL:
 MĚSTSKÝ ÚŘAD ČERNOŠICE
 RIEGROVA 1209, 252 28 ČERNOŠICE

DATUM ZPRACOVÁNÍ: 05 / 2018

ČÍSLO PARÉ:

Záznam o účinnosti Změny č. 1 územního plánu Líšnice	
vydání	Zastupitelstvo obce Líšnice
datum nabytí účinnosti	
pořizovatel	Městský úřad Černošice, odbor územního plánování
oporavná úřední osoba	Riegrova 1209, 252 28 Černošice
funkce opravné úřední osoby	Ing. Helena Uliáková
podpis	vedoucí odboru územního plánování
	otisk úředního razítka