
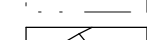







OKROUHLO

LEGENDA

-  HRANICE ŘEŠENÉHO ÚZEMÍ = HRANICE OBCE
-  ÚDAJE MAPY KN – PRÁVNÍ STAV ÚZEMÍ KE DNI 10. 3. 2016
-  ZASTAVĚNÉ ÚZEMÍ k. 10. 3. 2016 (VYMEZENO DLE PARAGRAFU 58 STAVEBNÍHO ZÁKONA NAD MAPOU KN)
-  Z1 ZASTAVITELNÉ PLOCHY
-  P1 PLOCHY PŘESTAVBY
-  KORIDOR DOPRAVNÍ STAVBY – DÁLNIČE D3 (DLE AKTUALIZACE ZÚR STČ. KRAJE Č.1)
-  RP1 PLOCHY VE KTERÝCH JE ROZHODOVÁNÍ O ZMĚNÁCH V ÚZEMÍ PODMÍNĚNO VYDÁNÍM REGULAČNÍHO PLÁNU

obec Libeň – KÚ Libeň u Libeře

obec Zvole – KÚ Zvole u Prahy

obec Libeň – KÚ Libeň

obec Březová – Oleško
KÚ Březová u Zvole

obec Březová – Oleško
KÚ Oleško u Zvole

obec Petrov – KÚ Petrov u Prahy

ZÁZNAM O ÚČINNOSTI		
Správní orgán, který ÚP Okrouhlo vydal usnesením II/2016/2016 ze dne 28.října 2016 jako opatření obecní povahy č.1/2016/OPP:	Podpis starosty úřední osoby pořizovatele:	
Datum nahlášení ÚP:	Zastupitelstvo obce Okrouhlo	
15. listopadu 2016		
Pořizovatel:	Obecní úřad Okrouhlo	
Oprávněná úřední osoba pořizovatele (jméno a příjmení):	Ludvík Pařízek	
Funkce:	starosta obce	(osoba úředního razítka)

Územní plán Okrouhlo

ZHOTOVITEL A PROJEKTANT:	VEDOUcí PROJEKTANT:
 FOGLAR ARCHITECTS PRAHA 4, KUBIŠTOVA 6, 140 00, KANCELÁŘ PRAHA 2, TROJICKÁ 1 TEL./FAX: 226999999 foglar@foglar-architects.cz	ING. AKAD. ARCH. PETR FOGLEAR AUT. ARCHIT. ČKA 000892 ING. AKAD. ARCH. PETR FOGLEAR ING. ZUZANA FOGLEAROVÁ ING. PAUL HOLLIBEC ING. ARCH. VOJTECH HRONKEMER

POŘIZOVATEL:	OBECNÍ ÚŘAD OKROUHLO OKROUHLO 59 254 01 ŽLÚVĚ U PRAHY, IČ: 00294024 TEL: 257 760 340, FAX: 257 760 340 STAROSTA OBCE LUDVÍK PAŘÍZEK email: starosta@okrouhlo.cz
--------------	--

VÝKONNÝ POŘIZOVATEL: PRISVICH Ladislav PRISVICH	PRISVICH s.r.o. NAD ORNÍM MÍM, 152 06 DAVLE JEDNATEL ING. LADISLAV VÍČI TEL: 261 444 053 IČ: 27190533
--	---

VÝKRES: výkres základního členění území	Č. VÝKRESU: 1
MĚŘÍTKO: 1:5000	DATUM: 10/2016
PAPÍR:	



S