







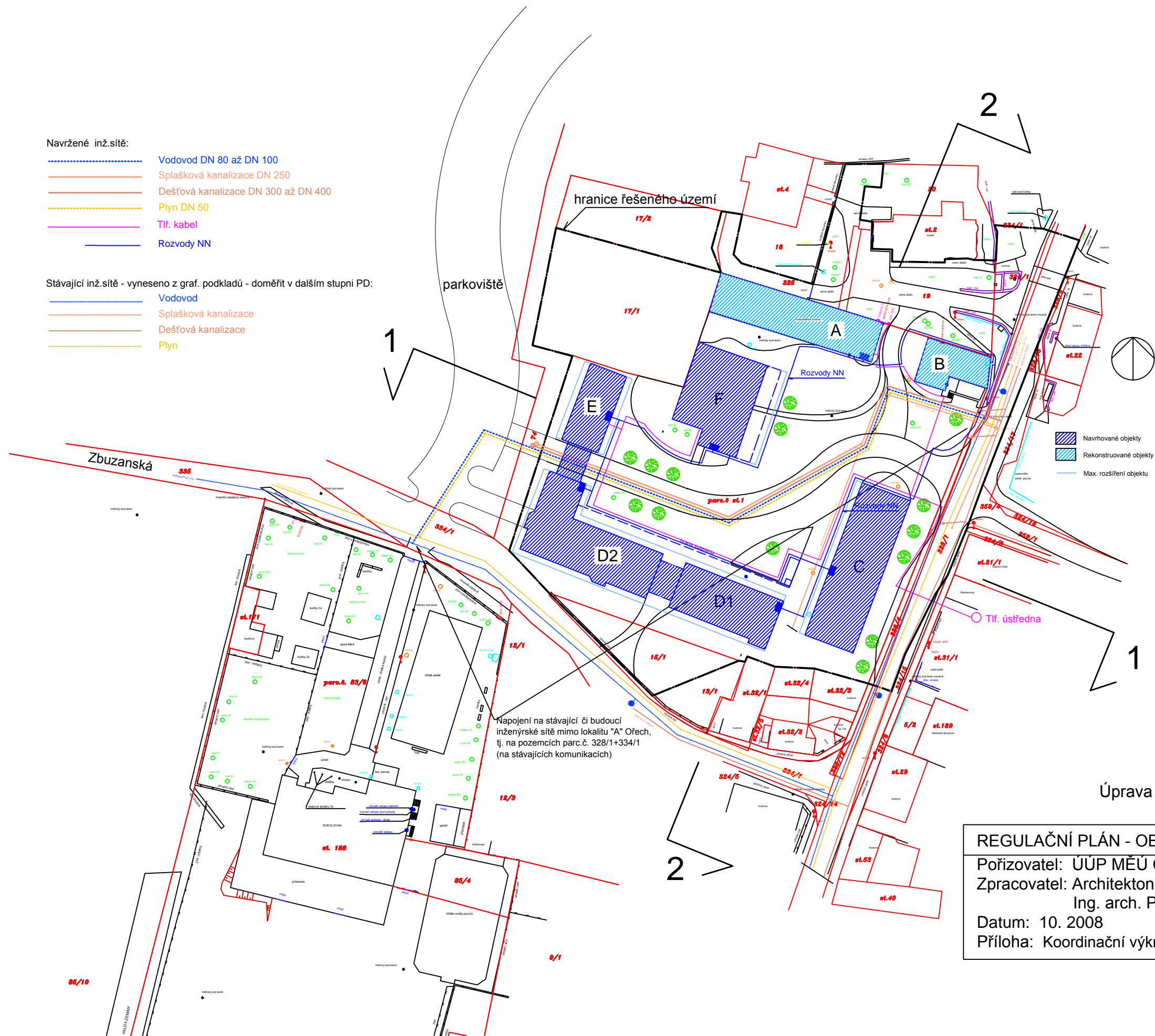


Navržené inž.sítě:

-  Vodovod DN 80 až DN 100
-  Splašková kanalizace DN 250
-  Dešťová kanalizace DN 300 až DN 400
-  Plyn DN 50
-  Tlf. kabel
-  Rozvody NN

Stávající inž.sítě - vyneseno z graf. podkladů - doměřit v dalším stupni PD:

-  Vodovod
-  Splašková kanalizace
-  Dešťová kanalizace
-  Plyn



Nápojení na stávající či budoucí inženýrské sítě mimo lokalitu "A" Ořech, tj. na pozemcích parc.č. 328/1+334/1 (na stávajících komunikacích)

A12

Úprava 09.2015

REGULAČNÍ PLÁN - OBEC OŘECH, LOKALITA "A"
Pořizovatel: ÚUP MĚÚ Černošice, 252 28 Černošice
Zpracovatel: Architektonický a projekční atelier
Ing. arch. Petr Šafránek
Datum: 10. 2008
Příloha: Koordinační výkres
Měřítko 1:1000