

















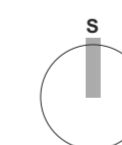
LEGENDA

-  HRANICE ŘEŠENÉ PLOCHY
-  KATASTRÁLNÍ MAPA
-  VRSTEVNICE 10 m
-  ISOCHRONA DOSTUPNOSTI MHD MHD - 300 M
-  ISOCHRONA DOSTUPNOSTI MHD - 500 M
- MÍSTNÍ KOMUNIKACE III. TŘÍDY**
-  ULICE PŘÍLEPSKÁ - LIDICKÁ
-  ULICE PŘEMYSLOVSKÁ

FUNKČNÍ VYUŽITÍ ŘEŠENÉHO ÚZEMÍ

-  ČISTÉ OBYTNÉ ÚZEMÍ
-  VŠEOBECNĚ OBYTNÉ ÚZEMÍ
-  VŠEOBECNĚ SMÍŠENÉ ÚZEMÍ
-  SMÍŠENÉ ÚZEMÍ MĚSTSKÉHO JÁDRA
-  ÚZEMÍ NERUŠÍCÍ VÝROBY A SLUŽEB
-  ZVLÁŠTNÍ ÚZEMÍ SLOUŽÍCÍ ODDECHU
-  VEŘEJNÉ VYBAVENÍ
-  DOPRAVNÍ PLOCHY
-  ŽELEZNICE
-  PLOCHY TECHNICKÉHO VYBAVENÍ
-  ORNÁ PŮDA
-  VODNÍ PLOCHY
-  LESY
-  PARKY A ALEJE
-  PŘÍRODNÍ NELESNÍ SPOLEČENSTVA
-  SADY A ZAHRADY
-  ZVL

Podkladem je funkční využití z platného ÚP SÚ Roztoky.



Ing. arch. Petr Sladký
autorizovaný architekt ČKA 02 686

**REGULAČNÍ PLÁN
HORNÍ ŽALOV**



NÁZEV MÍSTO: K.Ú.: ŽALOV

09/2018

FAZE: **REGULAČNÍ PLÁN**

P.05 VÝKRES ŠIRŠÍCH VZTAHŮ

1:5 000

ZPRACOVATEL: SLADKÝ & PARTNERS s.r.o., projektový ateliér, Nad Šárkou 60, 160 00 Praha 6, zastoupená
Ing.arch. Petrem Sladkým (autorizovaným architektem ČKA 02 686),
SPOLUPRÁCE: Ing.arch. Veronika Kronich, Ing.arch. Jindra Novotná

