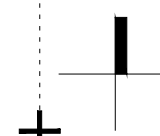
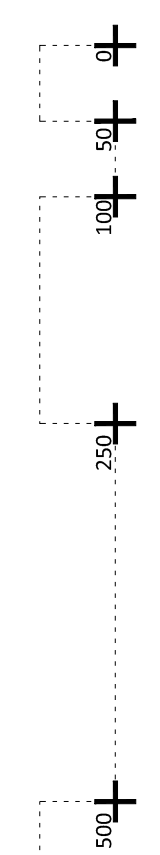


- Legenda:**
- Územní plán sídelního útvaru Roztoky u Prahy
 - čistě obytné území
 - obytné území se zvláštním režimem
 - všeobecně obytné území
 - všeobecně smíšené území
 - smíšené území městského jádra
 - zvláštní území se zvláštním režimem
 - území nerušící výroby a služeb
 - území průmyslové výroby
 - zvláštní území sloužící oddechu
 - ostatní zvláštní území
 - veřejné vybavení
 - dopravní plochy
 - železnice
 - plochy technického vybavení
 - orná půda
 - vodní plochy
 - lesy
 - parky a aleje
 - přírodní nelesní společenstva
 - sady a zahrady
 - zahradkové a chatové osady
 - koupaliště
 - uliční síť
 - hranice řešené plochy



Záznam o účinnosti

správní orgán příslušný k vydání regulačního plánu:	Zastupitelstvo města Roztoky usnesení č. 178-8/16 ze dne 21.9.2016
číslo jednací: datum vydání: datum nabytí účinnosti:	MURO 4199/2016 OSRMŽP 10.11.2016 25.11.2016
oprávněná osoba pořizovatele: určený zastupitel města Roztoky:	Ing.arch. Radek Boček Ing. Michal Hadraba
podpis a razítko:	


**dvořák
gogolák
grasse**

PAVEL GRASSE ARCHITEKTONICKÁ KANCELÁŘ
U PIVOVARU 239/3, 779 00 OLOMOUČ

Společnost
Ing. arch. Michal Dvořák
Ing. arch. Ivan Gogolák
Ing. arch. Lukáš Grasse
Ing. arch. Pavel Grasse

U Pivovaru 239/3, 779 00 Olomouc

Krajina, ÚSES
Mgr. Michael Pondělíček, PhD.
Doprava
Ing. Zbyněk Losenický
Ing. Ivan Čechmánek
Technická infrastruktura
Ing. Petr Hrdlička




Město Roztoky
Nám. 5. května 2, 252 63 Roztoky

Odbor správy, rozvoje města
a životního prostředí
Městský úřad Roztoky
Nám. 5. května 2, 252 63 Roztoky

Regulační plán
Dubečnice

Výkres širších vztahů

Ing. arch. Pavel Grasse, ČKA 02434



II.B
číslo výkresu
10
2016
datum
2x A4
420/297 mm
1:5000
měřítko formát | paré

zhotovitel
spolupráce
objednatel
pořizovatel
akce
název
fáze
zodpovědný projektant