
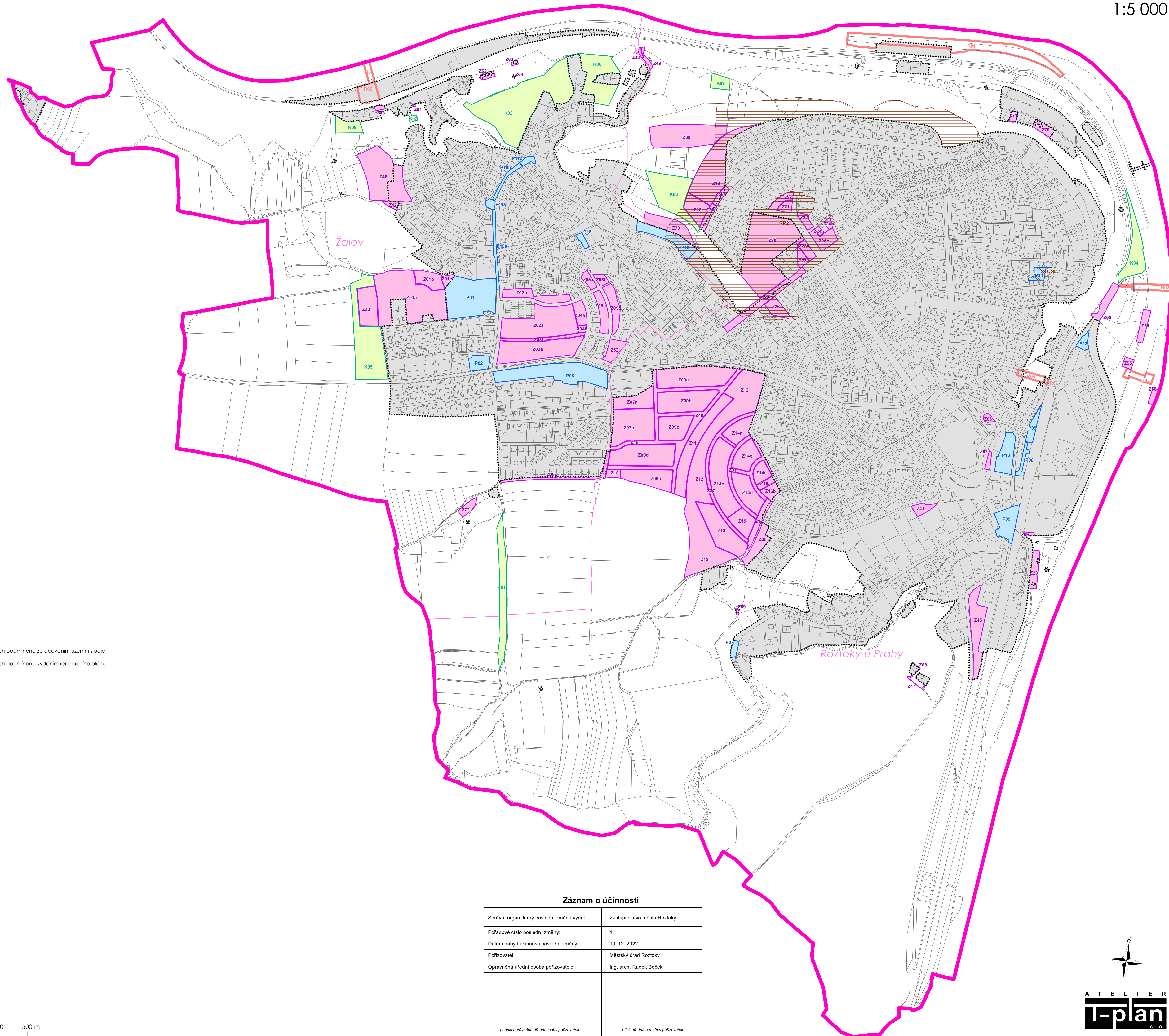


ÚZEMNÍ PLÁN ROZTOKY - ÚPLNÉ ZNĚNÍ PO VYDÁNÍ ZMĚNY Č. 1

1. VÝKRES ZÁKLADNÍHO ČLENĚNÍ ÚZEMÍ




1:5 000



- ADMINISTRATIVNÍ ČLENĚNÍ**
- hranice řešeného území
 - hranice katastru
 - hranice parcely
- ZÁKLADNÍ ČLENĚNÍ ÚZEMÍ**
- zastavěné území
 - Z01a zastavitelná plocha
 - P01 plocha přestavby
 - K01 plocha změn v krajině
 - R01 územní rezervy
 - US2 plochy, kde je rozhodování o změnách podmíněno zpracováním územní studie
 - RP2 plochy, kde je rozhodování o změnách podmíněno vydáním regulačního plánu

0 100 200 300 400 500 m

Záznam o účinnosti	
Správní orgán, který poslední změnu vydal:	Zastupitelstvo města Roztoky
Pořadové číslo poslední změny:	1.
Datum nabytí účinnosti poslední změny:	10. 12. 2022
Pořizovatel:	Městský úřad Roztoky
Oprávněná úřední osoba pořizovatele:	Ing. arch. Raděk Boček



listopad 2022